

## ОПИСАНИЕ МЕСТОПОЛОЖЕНИЯ ГРАНИЦ

### Деревня Борисково сельского поселения "Деревня Корсаково" Жуковского района Калужской области

(наименование объекта, местоположение границ которого описано (далее - объект))

#### Раздел 1

#### Сведения об объекте

№ п/п	Характеристики объекта	Описание характеристик
1	2	3
1.	Местоположение объекта	249187, Калужская область, район Жуковский, сельское поселение "Деревня Корсаково", деревня Борисково
2.	Площадь объекта +/- величина погрешности определения площади (P +/- Дельта P)	1681549 +/- 454 м <sup>2</sup>
3.	Иные характеристики объекта	-

## Раздел 2

### Сведения о местоположении границ объекта

1. Система координат МСК-40

2. Сведения о характерных точках границ объекта

Обозначение характерных точек границ	Координаты, м		Метод определения координат характерной точки	Средняя квадратическая погрешность положения характерной точки (Mt), м	Описание обозначения точки на местности (при наличии)
	X	Y			
1	2	3	4	5	6
1	504224.37	1341983.80	Аналитический метод	0.1	Закрепление отсутствует
2	504225.08	1341984.11	Аналитический метод	0.1	Закрепление отсутствует
3	504227.71	1341985.18	Аналитический метод	0.1	Закрепление отсутствует
4	504253.20	1342010.34	Аналитический метод	0.1	Закрепление отсутствует
5	504264.75	1342009.49	Аналитический метод	0.1	Закрепление отсутствует
6	504261.60	1342019.37	Аналитический метод	0.1	Закрепление отсутствует
7	504332.89	1342002.94	Аналитический метод	0.1	Закрепление отсутствует
8	504332.85	1341994.99	Аналитический метод	0.1	Закрепление отсутствует
9	504344.96	1341996.33	Аналитический метод	0.1	Закрепление отсутствует
10	504388.80	1342004.24	Аналитический метод	0.1	Закрепление отсутствует
11	504384.72	1342016.60	Аналитический метод	0.1	Закрепление отсутствует
12	504377.79	1342037.76	Аналитический метод	0.1	Закрепление отсутствует
13	504371.02	1342058.34	Аналитический метод	0.1	Закрепление отсутствует
14	504367.03	1342067.76	Аналитический метод	0.1	Закрепление отсутствует
15	504335.95	1342083.69	Аналитический метод	0.1	Закрепление отсутствует
16	504327.55	1342091.90	Аналитический метод	0.1	Закрепление отсутствует
17	504291.58	1342161.81	Аналитический метод	0.1	Закрепление отсутствует
18	504287.26	1342160.78	Аналитический метод	0.1	Закрепление отсутствует
19	504286.73	1342164.58	Аналитический метод	0.1	Закрепление отсутствует
20	504290.52	1342165.87	Аналитический метод	0.1	Закрепление отсутствует
21	504304.85	1342200.93	Аналитический метод	0.1	Закрепление отсутствует
22	504299.99	1342230.54	Аналитический метод	0.1	Закрепление отсутствует

2. Сведения о характерных точках границ объекта					
Обозначение характерных точек границ	Координаты, м		Метод определения координат характерной точки	Средняя квадратическая погрешность положения характерной точки (Mt), м	Описание обозначения точки на местности (при наличии)
	X	Y			
1	2	3	4	5	6
23	504302.60	1342231.27	Аналитический метод	0.1	Закрепление отсутствует
24	504300.77	1342251.36	Аналитический метод	0.1	Закрепление отсутствует
25	504290.84	1342262.65	Аналитический метод	0.1	Закрепление отсутствует
26	504257.09	1342300.37	Аналитический метод	0.1	Закрепление отсутствует
27	504235.41	1342328.10	Аналитический метод	0.1	Закрепление отсутствует
28	504235.64	1342328.63	Аналитический метод	0.1	Закрепление отсутствует
29	504267.90	1342388.97	Аналитический метод	0.1	Закрепление отсутствует
30	504257.68	1342427.97	Аналитический метод	0.1	Закрепление отсутствует
31	504256.59	1342428.31	Аналитический метод	0.1	Закрепление отсутствует
32	504248.67	1342430.81	Аналитический метод	0.1	Закрепление отсутствует
33	504248.64	1342430.82	Аналитический метод	0.1	Закрепление отсутствует
34	504198.17	1342446.72	Аналитический метод	0.1	Закрепление отсутствует
35	504203.92	1342428.60	Аналитический метод	0.1	Закрепление отсутствует
36	504200.49	1342433.76	Аналитический метод	0.1	Закрепление отсутствует
37	504196.39	1342441.94	Аналитический метод	0.1	Закрепление отсутствует
38	504190.42	1342447.52	Аналитический метод	0.1	Закрепление отсутствует
39	504188.02	1342448.90	Аналитический метод	0.1	Закрепление отсутствует
40	504187.67	1342450.03	Аналитический метод	0.1	Закрепление отсутствует
41	504182.69	1342451.96	Аналитический метод	0.1	Закрепление отсутствует
42	504180.72	1342453.10	Аналитический метод	0.1	Закрепление отсутствует
43	504122.34	1342474.97	Аналитический метод	0.1	Закрепление отсутствует
44	504110.02	1342483.15	Аналитический метод	0.1	Закрепление отсутствует
45	504099.20	1342495.43	Аналитический метод	0.1	Закрепление отсутствует
46	504065.63	1342537.08	Аналитический метод	0.1	Закрепление отсутствует
47	504060.03	1342546.38	Аналитический метод	0.1	Закрепление отсутствует
48	504060.03	1342550.84	Аналитический метод	0.1	Закрепление отсутствует

2. Сведения о характерных точках границ объекта					
Обозначение характерных точек границ	Координаты, м		Метод определения координат характерной точки	Средняя квадратическая погрешность положения характерной точки (Mt), м	Описание обозначения точки на местности (при наличии)
	X	Y			
1	2	3	4	5	6
49	504062.64	1342554.56	Аналитический метод	0.1	Закрепление отсутствует
50	504063.35	1342555.03	Аналитический метод	0.1	Закрепление отсутствует
51	504067.12	1342557.53	Аналитический метод	0.1	Закрепление отсутствует
52	504069.92	1342557.34	Аналитический метод	0.1	Закрепление отсутствует
53	504072.72	1342557.16	Аналитический метод	0.1	Закрепление отсутствует
54	504079.43	1342554.93	Аналитический метод	0.1	Закрепление отсутствует
55	504115.91	1342528.53	Аналитический метод	0.1	Закрепление отсутствует
56	504144.39	1342516.79	Аналитический метод	0.1	Закрепление отсутствует
57	504154.71	1342512.54	Аналитический метод	0.1	Закрепление отсутствует
58	504159.19	1342512.54	Аналитический метод	0.1	Закрепление отсутствует
59	504168.52	1342517.00	Аналитический метод	0.1	Закрепление отсутствует
60	504180.83	1342527.42	Аналитический метод	0.1	Закрепление отсутствует
61	504190.16	1342530.76	Аналитический метод	0.1	Закрепление отсутствует
62	504206.20	1342533.74	Аналитический метод	0.1	Закрепление отсутствует
63	504243.38	1342535.95	Аналитический метод	0.1	Закрепление отсутствует
64	504244.37	1342536.12	Аналитический метод	0.1	Закрепление отсутствует
65	504244.64	1342535.28	Аналитический метод	0.1	Закрепление отсутствует
66	504268.19	1342536.20	Аналитический метод	0.1	Закрепление отсутствует
67	504278.39	1342567.37	Аналитический метод	0.1	Закрепление отсутствует
68	504276.73	1342573.14	Аналитический метод	0.1	Закрепление отсутствует
69	504268.63	1342570.74	Аналитический метод	0.1	Закрепление отсутствует
70	504277.10	1342592.63	Аналитический метод	0.1	Закрепление отсутствует
71	504287.40	1342597.35	Аналитический метод	0.1	Закрепление отсутствует
72	504292.32	1342615.54	Аналитический метод	0.1	Закрепление отсутствует
73	504289.38	1342624.63	Аналитический метод	0.1	Закрепление отсутствует
74	504290.23	1342626.84	Аналитический метод	0.1	Закрепление отсутствует

2. Сведения о характерных точках границ объекта					
Обозначение характерных точек границ	Координаты, м		Метод определения координат характерной точки	Средняя квадратическая погрешность положения характерной точки (Mt), м	Описание обозначения точки на местности (при наличии)
	X	Y			
1	2	3	4	5	6
75	504293.57	1342616.86	Аналитический метод	0.1	Закрепление отсутствует
76	504308.29	1342632.89	Аналитический метод	0.1	Закрепление отсутствует
77	504307.89	1342636.03	Аналитический метод	0.1	Закрепление отсутствует
78	504301.58	1342656.44	Аналитический метод	0.1	Закрепление отсутствует
79	504314.22	1342689.40	Аналитический метод	0.1	Закрепление отсутствует
80	504320.19	1342696.83	Аналитический метод	0.1	Закрепление отсутствует
81	504327.27	1342698.69	Аналитический метод	0.1	Закрепление отсутствует
82	504329.93	1342698.60	Аналитический метод	0.1	Закрепление отсутствует
83	504334.01	1342686.31	Аналитический метод	0.1	Закрепление отсутствует
84	504348.20	1342686.62	Аналитический метод	0.1	Закрепление отсутствует
85	504375.19	1342688.90	Аналитический метод	0.1	Закрепление отсутствует
86	504373.26	1342694.83	Аналитический метод	0.1	Закрепление отсутствует
87	504375.65	1342696.79	Аналитический метод	0.1	Закрепление отсутствует
88	504412.53	1342749.54	Аналитический метод	0.1	Закрепление отсутствует
89	504426.69	1342774.17	Аналитический метод	0.1	Закрепление отсутствует
90	504429.23	1342778.60	Аналитический метод	0.1	Закрепление отсутствует
91	504436.66	1342781.05	Аналитический метод	0.1	Закрепление отсутствует
92	504440.70	1342806.23	Аналитический метод	0.1	Закрепление отсутствует
93	504435.52	1342804.57	Аналитический метод	0.1	Закрепление отсутствует
94	504437.49	1342811.93	Аналитический метод	0.1	Закрепление отсутствует
95	504439.05	1342829.43	Аналитический метод	0.1	Закрепление отсутствует
96	504445.75	1342831.70	Аналитический метод	0.1	Закрепление отсутствует
97	504448.49	1342857.56	Аналитический метод	0.1	Закрепление отсутствует
98	504427.80	1342869.88	Аналитический метод	0.1	Закрепление отсутствует
99	504417.88	1342875.38	Аналитический метод	0.1	Закрепление отсутствует
100	504407.79	1342880.98	Аналитический метод	0.1	Закрепление отсутствует

2. Сведения о характерных точках границ объекта					
Обозначение характерных точек границ	Координаты, м		Метод определения координат характерной точки	Средняя квадратическая погрешность положения характерной точки (Mt), м	Описание обозначения точки на местности (при наличии)
	X	Y			
1	2	3	4	5	6
101	504398.74	1342908.06	Аналитический метод	0.1	Закрепление отсутствует
102	504397.27	1342912.45	Аналитический метод	0.1	Закрепление отсутствует
103	504380.62	1342937.14	Аналитический метод	0.1	Закрепление отсутствует
104	504376.68	1342946.86	Аналитический метод	0.1	Закрепление отсутствует
105	504376.78	1342954.79	Аналитический метод	0.1	Закрепление отсутствует
106	504393.08	1342994.32	Аналитический метод	0.1	Закрепление отсутствует
107	504399.53	1342996.42	Аналитический метод	0.1	Закрепление отсутствует
108	504399.31	1343016.17	Аналитический метод	0.1	Закрепление отсутствует
109	504399.59	1343017.34	Аналитический метод	0.1	Закрепление отсутствует
110	504404.56	1343036.59	Аналитический метод	0.1	Закрепление отсутствует
111	504402.77	1343061.22	Аналитический метод	0.1	Закрепление отсутствует
112	504398.65	1343086.50	Аналитический метод	0.1	Закрепление отсутствует
113	504388.96	1343101.02	Аналитический метод	0.1	Закрепление отсутствует
114	504382.25	1343104.36	Аналитический метод	0.1	Закрепление отсутствует
115	504374.04	1343109.94	Аналитический метод	0.1	Закрепление отсутствует
116	504369.56	1343117.38	Аналитический метод	0.1	Закрепление отсутствует
117	504360.81	1343143.20	Аналитический метод	0.1	Закрепление отсутствует
118	504360.32	1343158.72	Аналитический метод	0.1	Закрепление отсутствует
119	504365.06	1343164.22	Аналитический метод	0.1	Закрепление отсутствует
120	504391.47	1343190.64	Аналитический метод	0.1	Закрепление отсутствует
121	504389.11	1343198.10	Аналитический метод	0.1	Закрепление отсутствует
122	504406.67	1343221.07	Аналитический метод	0.1	Закрепление отсутствует
123	504419.88	1343238.34	Аналитический метод	0.1	Закрепление отсутствует
124	504421.62	1343225.10	Аналитический метод	0.1	Закрепление отсутствует
125	504434.30	1343247.91	Аналитический метод	0.1	Закрепление отсутствует
126	504460.67	1343227.42	Аналитический метод	0.1	Закрепление отсутствует

2. Сведения о характерных точках границ объекта					
Обозначение характерных точек границ	Координаты, м		Метод определения координат характерной точки	Средняя квадратическая погрешность положения характерной точки (Mt), м	Описание обозначения точки на местности (при наличии)
	X	Y			
1	2	3	4	5	6
127	504470.88	1343269.18	Аналитический метод	0.1	Закрепление отсутствует
128	504484.70	1343325.53	Аналитический метод	0.1	Закрепление отсутствует
129	504468.82	1343321.75	Аналитический метод	0.1	Закрепление отсутствует
130	504467.11	1343325.44	Аналитический метод	0.1	Закрепление отсутствует
131	504485.73	1343329.90	Аналитический метод	0.1	Закрепление отсутствует
132	504467.97	1343384.04	Аналитический метод	0.1	Закрепление отсутствует
133	504447.02	1343377.33	Аналитический метод	0.1	Закрепление отсутствует
134	504450.37	1343367.77	Аналитический метод	0.1	Закрепление отсутствует
135	504449.89	1343368.11	Аналитический метод	0.1	Закрепление отсутствует
136	504444.06	1343380.09	Аналитический метод	0.1	Закрепление отсутствует
137	504130.56	1343569.49	Аналитический метод	0.1	Закрепление отсутствует
138	504071.44	1343694.54	Аналитический метод	0.1	Закрепление отсутствует
139	504057.98	1343723.01	Аналитический метод	0.1	Закрепление отсутствует
140	504045.31	1343721.85	Аналитический метод	0.1	Закрепление отсутствует
141	503886.84	1343606.45	Аналитический метод	0.1	Закрепление отсутствует
142	503799.23	1343537.79	Аналитический метод	0.1	Закрепление отсутствует
143	503779.17	1343569.23	Аналитический метод	0.1	Закрепление отсутствует
144	503752.19	1343557.16	Аналитический метод	0.1	Закрепление отсутствует
145	503747.93	1343551.82	Аналитический метод	0.1	Закрепление отсутствует
146	503756.97	1343531.18	Аналитический метод	0.1	Закрепление отсутствует
147	503670.70	1343461.94	Аналитический метод	0.1	Закрепление отсутствует
148	503666.08	1343457.99	Аналитический метод	0.1	Закрепление отсутствует
149	503663.27	1343456.56	Аналитический метод	0.1	Закрепление отсутствует
150	503634.18	1343477.22	Аналитический метод	0.1	Закрепление отсутствует
151	503610.27	1343456.37	Аналитический метод	0.1	Закрепление отсутствует
152	503622.67	1343424.99	Аналитический метод	0.1	Закрепление отсутствует

2. Сведения о характерных точках границ объекта					
Обозначение характерных точек границ	Координаты, м		Метод определения координат характерной точки	Средняя квадратическая погрешность положения характерной точки (Mt), м	Описание обозначения точки на местности (при наличии)
	X	Y			
1	2	3	4	5	6
153	503564.08	1343378.42	Аналитический метод	0.1	Закрепление отсутствует
154	503506.74	1343340.04	Аналитический метод	0.1	Закрепление отсутствует
155	503476.30	1343327.07	Аналитический метод	0.1	Закрепление отсутствует
156	503387.76	1343287.06	Аналитический метод	0.1	Закрепление отсутствует
157	503280.80	1343242.23	Аналитический метод	0.1	Закрепление отсутствует
158	503279.34	1343251.11	Аналитический метод	0.1	Закрепление отсутствует
159	503183.45	1343237.72	Аналитический метод	0.1	Закрепление отсутствует
160	503117.36	1343240.75	Аналитический метод	0.1	Закрепление отсутствует
161	503026.15	1343197.11	Аналитический метод	0.1	Закрепление отсутствует
162	503020.27	1343258.62	Аналитический метод	0.1	Закрепление отсутствует
163	502919.46	1343254.42	Аналитический метод	0.1	Закрепление отсутствует
164	502894.80	1343335.30	Аналитический метод	0.1	Закрепление отсутствует
165	502869.49	1343350.99	Аналитический метод	0.1	Закрепление отсутствует
166	502851.56	1343312.23	Аналитический метод	0.1	Закрепление отсутствует
167	502817.93	1343296.58	Аналитический метод	0.1	Закрепление отсутствует
168	502817.18	1343282.35	Аналитический метод	0.1	Закрепление отсутствует
169	502807.37	1343283.39	Аналитический метод	0.1	Закрепление отсутствует
170	502796.26	1343280.93	Аналитический метод	0.1	Закрепление отсутствует
171	502682.82	1343273.63	Аналитический метод	0.1	Закрепление отсутствует
172	502675.58	1343290.56	Аналитический метод	0.1	Закрепление отсутствует
173	502677.13	1343302.55	Аналитический метод	0.1	Закрепление отсутствует
174	502677.19	1343307.78	Аналитический метод	0.1	Закрепление отсутствует
175	502671.95	1343315.23	Аналитический метод	0.1	Закрепление отсутствует
176	502665.22	1343318.21	Аналитический метод	0.1	Закрепление отсутствует
177	502636.06	1343320.45	Аналитический метод	0.1	Закрепление отсутствует
178	502622.49	1343297.21	Аналитический метод	0.1	Закрепление отсутствует



2. Сведения о характерных точках границ объекта					
Обозначение характерных точек границ	Координаты, м		Метод определения координат характерной точки	Средняя квадратическая погрешность положения характерной точки (Mt), м	Описание обозначения точки на местности (при наличии)
	X	Y			
1	2	3	4	5	6
179	502589.21	1343293.70	Аналитический метод	0.1	Закрепление отсутствует
180	502584.08	1343286.39	Аналитический метод	0.1	Закрепление отсутствует
181	502572.15	1343299.87	Аналитический метод	0.1	Закрепление отсутствует
182	502572.53	1343296.49	Аналитический метод	0.1	Закрепление отсутствует
183	502577.65	1343265.41	Аналитический метод	0.1	Закрепление отсутствует
184	502583.40	1343232.95	Аналитический метод	0.1	Закрепление отсутствует
185	502569.41	1343229.99	Аналитический метод	0.1	Закрепление отсутствует
186	502566.66	1343230.28	Аналитический метод	0.1	Закрепление отсутствует
187	502554.69	1343244.44	Аналитический метод	0.1	Закрепление отсутствует
188	502537.83	1343263.24	Аналитический метод	0.1	Закрепление отсутствует
189	502550.66	1343264.20	Аналитический метод	0.1	Закрепление отсутствует
190	502552.26	1343264.28	Аналитический метод	0.1	Закрепление отсутствует
191	502547.99	1343301.47	Аналитический метод	0.1	Закрепление отсутствует
192	502516.61	1343299.11	Аналитический метод	0.1	Закрепление отсутствует
193	502499.96	1343315.63	Аналитический метод	0.1	Закрепление отсутствует
194	502434.92	1343325.73	Аналитический метод	0.1	Закрепление отсутствует
195	502426.69	1343318.44	Аналитический метод	0.1	Закрепление отсутствует
196	502416.46	1343277.81	Аналитический метод	0.1	Закрепление отсутствует
197	502402.85	1343242.19	Аналитический метод	0.1	Закрепление отсутствует
198	502400.72	1343239.64	Аналитический метод	0.1	Закрепление отсутствует
199	502380.54	1343245.01	Аналитический метод	0.1	Закрепление отсутствует
200	502335.25	1343272.10	Аналитический метод	0.1	Закрепление отсутствует
201	502355.66	1343302.60	Аналитический метод	0.1	Закрепление отсутствует
202	502328.62	1343344.77	Аналитический метод	0.1	Закрепление отсутствует
203	502290.64	1343344.84	Аналитический метод	0.1	Закрепление отсутствует
204	502244.68	1343439.14	Аналитический метод	0.1	Закрепление отсутствует

2. Сведения о характерных точках границ объекта					
Обозначение характерных точек границ	Координаты, м		Метод определения координат характерной точки	Средняя квадратическая погрешность положения характерной точки (Mt), м	Описание обозначения точки на местности (при наличии)
	X	Y			
1	2	3	4	5	6
205	502252.15	1343444.08	Аналитический метод	0.1	Закрепление отсутствует
206	502242.32	1343460.87	Аналитический метод	0.1	Закрепление отсутствует
207	502227.28	1343484.41	Аналитический метод	0.1	Закрепление отсутствует
208	502229.46	1343498.64	Аналитический метод	0.1	Закрепление отсутствует
209	502241.34	1343512.46	Аналитический метод	0.1	Закрепление отсутствует
210	502246.38	1343547.21	Аналитический метод	0.1	Закрепление отсутствует
211	502229.57	1343567.38	Аналитический метод	0.1	Закрепление отсутствует
212	502225.65	1343581.53	Аналитический метод	0.1	Закрепление отсутствует
213	502253.64	1343608.47	Аналитический метод	0.1	Закрепление отсутствует
214	502274.98	1343556.30	Аналитический метод	0.1	Закрепление отсутствует
215	502275.49	1343533.26	Аналитический метод	0.1	Закрепление отсутствует
216	502269.90	1343524.96	Аналитический метод	0.1	Закрепление отсутствует
217	502271.21	1343499.04	Аналитический метод	0.1	Закрепление отсутствует
218	502324.77	1343400.56	Аналитический метод	0.1	Закрепление отсутствует
219	502333.66	1343366.07	Аналитический метод	0.1	Закрепление отсутствует
220	502354.14	1343328.43	Аналитический метод	0.1	Закрепление отсутствует
221	502367.10	1343324.97	Аналитический метод	0.1	Закрепление отсутствует
222	502393.06	1343369.01	Аналитический метод	0.1	Закрепление отсутствует
223	502418.84	1343354.16	Аналитический метод	0.1	Закрепление отсутствует
224	502487.49	1343356.26	Аналитический метод	0.1	Закрепление отсутствует
225	502512.23	1343345.27	Аналитический метод	0.1	Закрепление отсутствует
226	502539.00	1343343.98	Аналитический метод	0.1	Закрепление отсутствует
227	502582.47	1343362.43	Аналитический метод	0.1	Закрепление отсутствует
228	502627.44	1343374.47	Аналитический метод	0.1	Закрепление отсутствует
229	502656.49	1343409.20	Аналитический метод	0.1	Закрепление отсутствует
230	502671.43	1343431.21	Аналитический метод	0.1	Закрепление отсутствует

2. Сведения о характерных точках границ объекта					
Обозначение характерных точек границ	Координаты, м		Метод определения координат характерной точки	Средняя квадратическая погрешность положения характерной точки (Mt), м	Описание обозначения точки на местности (при наличии)
	X	Y			
1	2	3	4	5	6
231	502677.81	1343457.06	Аналитический метод	0.1	Закрепление отсутствует
232	502650.88	1343446.72	Аналитический метод	0.1	Закрепление отсутствует
233	502636.47	1343442.92	Аналитический метод	0.1	Закрепление отсутствует
234	502623.76	1343438.74	Аналитический метод	0.1	Закрепление отсутствует
235	502613.10	1343435.20	Аналитический метод	0.1	Закрепление отсутствует
236	502598.32	1343430.04	Аналитический метод	0.1	Закрепление отсутствует
237	502583.24	1343426.94	Аналитический метод	0.1	Закрепление отсутствует
238	502571.92	1343424.44	Аналитический метод	0.1	Закрепление отсутствует
239	502560.98	1343423.30	Аналитический метод	0.1	Закрепление отсутствует
240	502547.58	1343418.79	Аналитический метод	0.1	Закрепление отсутствует
241	502526.63	1343412.73	Аналитический метод	0.1	Закрепление отсутствует
242	502503.99	1343407.39	Аналитический метод	0.1	Закрепление отсутствует
243	502487.89	1343404.31	Аналитический метод	0.1	Закрепление отсутствует
244	502474.95	1343405.61	Аналитический метод	0.1	Закрепление отсутствует
245	502464.68	1343404.45	Аналитический метод	0.1	Закрепление отсутствует
246	502436.75	1343407.09	Аналитический метод	0.1	Закрепление отсутствует
247	502426.57	1343410.73	Аналитический метод	0.1	Закрепление отсутствует
248	502419.48	1343413.27	Аналитический метод	0.1	Закрепление отсутствует
249	502406.61	1343417.98	Аналитический метод	0.1	Закрепление отсутствует
250	502394.10	1343423.72	Аналитический метод	0.1	Закрепление отсутствует
251	502389.07	1343425.56	Аналитический метод	0.1	Закрепление отсутствует
252	502381.23	1343428.44	Аналитический метод	0.1	Закрепление отсутствует
253	502366.36	1343437.87	Аналитический метод	0.1	Закрепление отсутствует
254	502365.06	1343438.69	Аналитический метод	0.1	Закрепление отсутствует
255	502364.00	1343439.18	Аналитический метод	0.1	Закрепление отсутствует
256	502345.46	1343447.66	Аналитический метод	0.1	Закрепление отсутствует

2. Сведения о характерных точках границ объекта					
Обозначение характерных точек границ	Координаты, м		Метод определения координат характерной точки	Средняя квадратическая погрешность положения характерной точки (Mt), м	Описание обозначения точки на местности (при наличии)
	X	Y			
1	2	3	4	5	6
257	502332.99	1343455.44	Аналитический метод	0.1	Закрепление отсутствует
258	502322.62	1343465.58	Аналитический метод	0.1	Закрепление отсутствует
259	502320.21	1343468.81	Аналитический метод	0.1	Закрепление отсутствует
260	502314.32	1343476.70	Аналитический метод	0.1	Закрепление отсутствует
261	502304.34	1343496.92	Аналитический метод	0.1	Закрепление отсутствует
262	502296.88	1343507.51	Аналитический метод	0.1	Закрепление отсутствует
263	502293.86	1343518.00	Аналитический метод	0.1	Закрепление отсутствует
264	502291.66	1343526.94	Аналитический метод	0.1	Закрепление отсутствует
265	502288.81	1343537.44	Аналитический метод	0.1	Закрепление отсутствует
266	502282.89	1343547.99	Аналитический метод	0.1	Закрепление отсутствует
267	502279.19	1343558.84	Аналитический метод	0.1	Закрепление отсутствует
268	502272.19	1343574.90	Аналитический метод	0.1	Закрепление отсутствует
269	502268.16	1343586.44	Аналитический метод	0.1	Закрепление отсутствует
270	502261.32	1343601.98	Аналитический метод	0.1	Закрепление отсутствует
271	502252.00	1343613.12	Аналитический метод	0.1	Закрепление отсутствует
272	502247.89	1343621.55	Аналитический метод	0.1	Закрепление отсутствует
273	502246.11	1343625.21	Аналитический метод	0.1	Закрепление отсутствует
274	502241.82	1343632.14	Аналитический метод	0.1	Закрепление отсутствует
275	502234.55	1343643.58	Аналитический метод	0.1	Закрепление отсутствует
276	502229.90	1343649.84	Аналитический метод	0.1	Закрепление отсутствует
277	502225.24	1343655.07	Аналитический метод	0.1	Закрепление отсутствует
278	502220.26	1343662.01	Аналитический метод	0.1	Закрепление отсутствует
279	502212.78	1343669.40	Аналитический метод	0.1	Закрепление отсутствует
280	502201.87	1343680.19	Аналитический метод	0.1	Закрепление отсутствует
281	502188.53	1343694.83	Аналитический метод	0.1	Закрепление отсутствует
282	502183.04	1343704.22	Аналитический метод	0.1	Закрепление отсутствует

2. Сведения о характерных точках границ объекта					
Обозначение характерных точек границ	Координаты, м		Метод определения координат характерной точки	Средняя квадратическая погрешность положения характерной точки (Mt), м	Описание обозначения точки на местности (при наличии)
	X	Y			
1	2	3	4	5	6
283	502111.39	1343722.78	Аналитический метод	0.1	Закрепление отсутствует
284	502100.16	1343737.47	Аналитический метод	0.1	Закрепление отсутствует
285	502094.45	1343728.34	Аналитический метод	0.1	Закрепление отсутствует
286	502088.23	1343718.37	Аналитический метод	0.1	Закрепление отсутствует
287	502087.89	1343707.21	Аналитический метод	0.1	Закрепление отсутствует
288	502088.67	1343692.44	Аналитический метод	0.1	Закрепление отсутствует
289	502089.03	1343689.52	Аналитический метод	0.1	Закрепление отсутствует
290	502090.22	1343679.87	Аналитический метод	0.1	Закрепление отсутствует
291	502092.90	1343667.42	Аналитический метод	0.1	Закрепление отсутствует
292	502097.45	1343644.50	Аналитический метод	0.1	Закрепление отсутствует
293	502105.01	1343612.57	Аналитический метод	0.1	Закрепление отсутствует
294	502107.85	1343603.70	Аналитический метод	0.1	Закрепление отсутствует
295	502115.92	1343578.57	Аналитический метод	0.1	Закрепление отсутствует
296	502117.33	1343574.41	Аналитический метод	0.1	Закрепление отсутствует
297	502118.80	1343570.09	Аналитический метод	0.1	Закрепление отсутствует
298	502115.07	1343568.53	Аналитический метод	0.1	Закрепление отсутствует
299	502104.66	1343564.20	Аналитический метод	0.1	Закрепление отсутствует
300	502088.45	1343557.44	Аналитический метод	0.1	Закрепление отсутствует
301	502060.87	1343547.52	Аналитический метод	0.1	Закрепление отсутствует
302	502047.30	1343542.63	Аналитический метод	0.1	Закрепление отсутствует
303	502023.50	1343534.19	Аналитический метод	0.1	Закрепление отсутствует
304	502001.41	1343525.75	Аналитический метод	0.1	Закрепление отсутствует
305	501978.69	1343517.07	Аналитический метод	0.1	Закрепление отсутствует
306	501972.15	1343514.68	Аналитический метод	0.1	Закрепление отсутствует
307	501966.58	1343512.64	Аналитический метод	0.1	Закрепление отсутствует
308	501962.61	1343511.02	Аналитический метод	0.1	Закрепление отсутствует

2. Сведения о характерных точках границ объекта					
Обозначение характерных точек границ	Координаты, м		Метод определения координат характерной точки	Средняя квадратическая погрешность положения характерной точки (Mt), м	Описание обозначения точки на местности (при наличии)
	X	Y			
1	2	3	4	5	6
309	501949.66	1343505.74	Аналитический метод	0.1	Закрепление отсутствует
310	501926.37	1343494.17	Аналитический метод	0.1	Закрепление отсутствует
311	501910.43	1343486.25	Аналитический метод	0.1	Закрепление отсутствует
312	501872.18	1343467.27	Аналитический метод	0.1	Закрепление отсутствует
313	501847.16	1343453.58	Аналитический метод	0.1	Закрепление отсутствует
314	501847.98	1343447.76	Аналитический метод	0.1	Закрепление отсутствует
315	501860.52	1343420.66	Аналитический метод	0.1	Закрепление отсутствует
316	501902.77	1343341.82	Аналитический метод	0.1	Закрепление отсутствует
317	501926.96	1343324.54	Аналитический метод	0.1	Закрепление отсутствует
318	501971.30	1343323.76	Аналитический метод	0.1	Закрепление отсутствует
319	502027.87	1343217.72	Аналитический метод	0.1	Закрепление отсутствует
320	502073.06	1343213.52	Аналитический метод	0.1	Закрепление отсутствует
321	502116.35	1343178.82	Аналитический метод	0.1	Закрепление отсутствует
322	502124.38	1343164.89	Аналитический метод	0.1	Закрепление отсутствует
323	502118.10	1343161.24	Аналитический метод	0.1	Закрепление отсутствует
324	502121.99	1343154.62	Аналитический метод	0.1	Закрепление отсутствует
325	502129.11	1343158.87	Аналитический метод	0.1	Закрепление отсутствует
326	502135.61	1343162.52	Аналитический метод	0.1	Закрепление отсутствует
327	502156.83	1343110.14	Аналитический метод	0.1	Закрепление отсутствует
328	502158.60	1343106.04	Аналитический метод	0.1	Закрепление отсутствует
329	502161.92	1343097.08	Аналитический метод	0.1	Закрепление отсутствует
330	502144.73	1343096.01	Аналитический метод	0.1	Закрепление отсутствует
331	502146.92	1343104.10	Аналитический метод	0.1	Закрепление отсутствует
332	502144.11	1343102.21	Аналитический метод	0.1	Закрепление отсутствует
333	502130.88	1343113.31	Аналитический метод	0.1	Закрепление отсутствует
334	502126.68	1343105.03	Аналитический метод	0.1	Закрепление отсутствует

2. Сведения о характерных точках границ объекта					
Обозначение характерных точек границ	Координаты, м		Метод определения координат характерной точки	Средняя квадратическая погрешность положения характерной точки (Mt), м	Описание обозначения точки на местности (при наличии)
	X	Y			
1	2	3	4	5	6
335	502116.35	1343105.39	Аналитический метод	0.1	Закрепление отсутствует
336	502084.45	1343118.80	Аналитический метод	0.1	Закрепление отсутствует
337	502042.44	1343132.35	Аналитический метод	0.1	Закрепление отсутствует
338	501980.45	1343112.36	Аналитический метод	0.1	Закрепление отсутствует
339	501995.81	1343105.65	Аналитический метод	0.1	Закрепление отсутствует
340	502027.73	1343098.12	Аналитический метод	0.1	Закрепление отсутствует
341	502057.32	1343087.20	Аналитический метод	0.1	Закрепление отсутствует
342	502073.44	1343079.51	Аналитический метод	0.1	Закрепление отсутствует
343	502090.68	1343073.03	Аналитический метод	0.1	Закрепление отсутствует
344	502097.13	1343070.61	Аналитический метод	0.1	Закрепление отсутствует
345	502113.47	1343066.39	Аналитический метод	0.1	Закрепление отсутствует
346	502128.79	1343058.92	Аналитический метод	0.1	Закрепление отсутствует
347	502136.71	1343055.06	Аналитический метод	0.1	Закрепление отсутствует
348	502145.93	1343048.73	Аналитический метод	0.1	Закрепление отсутствует
349	502159.62	1343025.82	Аналитический метод	0.1	Закрепление отсутствует
350	502166.72	1343012.58	Аналитический метод	0.1	Закрепление отсутствует
351	502169.76	1343002.63	Аналитический метод	0.1	Закрепление отсутствует
352	502178.62	1342973.58	Аналитический метод	0.1	Закрепление отсутствует
353	502182.30	1342968.03	Аналитический метод	0.1	Закрепление отсутствует
354	502188.09	1342959.31	Аналитический метод	0.1	Закрепление отсутствует
355	502191.62	1342955.31	Аналитический метод	0.1	Закрепление отсутствует
356	502194.18	1342952.40	Аналитический метод	0.1	Закрепление отсутствует
357	502203.64	1342942.76	Аналитический метод	0.1	Закрепление отсутствует
358	502213.99	1342943.55	Аналитический метод	0.1	Закрепление отсутствует
359	502223.74	1342941.45	Аналитический метод	0.1	Закрепление отсутствует
360	502230.28	1342928.10	Аналитический метод	0.1	Закрепление отсутствует

2. Сведения о характерных точках границ объекта					
Обозначение характерных точек границ	Координаты, м		Метод определения координат характерной точки	Средняя квадратическая погрешность положения характерной точки (Mt), м	Описание обозначения точки на местности (при наличии)
	X	Y			
1	2	3	4	5	6
361	502236.06	1342924.41	Аналитический метод	0.1	Закрепление отсутствует
362	502241.02	1342924.00	Аналитический метод	0.1	Закрепление отсутствует
363	502277.05	1342935.96	Аналитический метод	0.1	Закрепление отсутствует
364	502316.27	1342939.54	Аналитический метод	0.1	Закрепление отсутствует
365	502423.07	1342986.62	Аналитический метод	0.1	Закрепление отсутствует
366	502432.52	1342965.82	Аналитический метод	0.1	Закрепление отсутствует
367	502459.54	1342978.66	Аналитический метод	0.1	Закрепление отсутствует
368	502511.62	1343003.40	Аналитический метод	0.1	Закрепление отсутствует
369	502521.47	1343013.22	Аналитический метод	0.1	Закрепление отсутствует
370	502521.40	1343013.51	Аналитический метод	0.1	Закрепление отсутствует
371	502520.61	1343018.64	Аналитический метод	0.1	Закрепление отсутствует
372	502519.57	1343025.24	Аналитический метод	0.1	Закрепление отсутствует
373	502511.43	1343045.41	Аналитический метод	0.1	Закрепление отсутствует
374	502515.09	1343046.83	Аналитический метод	0.1	Закрепление отсутствует
375	502521.42	1343031.46	Аналитический метод	0.1	Закрепление отсутствует
376	502530.63	1343009.08	Аналитический метод	0.1	Закрепление отсутствует
377	502593.70	1343032.10	Аналитический метод	0.1	Закрепление отсутствует
378	502626.70	1343043.53	Аналитический метод	0.1	Закрепление отсутствует
379	502660.97	1343054.79	Аналитический метод	0.1	Закрепление отсутствует
380	502695.46	1343064.88	Аналитический метод	0.1	Закрепление отсутствует
381	502694.74	1343068.31	Аналитический метод	0.1	Закрепление отсутствует
382	502730.25	1343074.24	Аналитический метод	0.1	Закрепление отсутствует
383	502765.76	1343080.18	Аналитический метод	0.1	Закрепление отсутствует
384	502758.83	1343121.60	Аналитический метод	0.1	Закрепление отсутствует
385	502755.69	1343146.02	Аналитический метод	0.1	Закрепление отсутствует
386	502790.21	1343143.80	Аналитический метод	0.1	Закрепление отсутствует



2. Сведения о характерных точках границ объекта					
Обозначение характерных точек границ	Координаты, м		Метод определения координат характерной точки	Средняя квадратическая погрешность положения характерной точки (Mt), м	Описание обозначения точки на местности (при наличии)
	X	Y			
1	2	3	4	5	6
387	502819.44	1343176.37	Аналитический метод	0.1	Закрепление отсутствует
388	502839.42	1343173.13	Аналитический метод	0.1	Закрепление отсутствует
389	502859.14	1343169.92	Аналитический метод	0.1	Закрепление отсутствует
390	502888.16	1343166.90	Аналитический метод	0.1	Закрепление отсутствует
391	502926.63	1343163.39	Аналитический метод	0.1	Закрепление отсутствует
392	502992.59	1343159.91	Аналитический метод	0.1	Закрепление отсутствует
393	503023.93	1343158.26	Аналитический метод	0.1	Закрепление отсутствует
394	503035.00	1343156.97	Аналитический метод	0.1	Закрепление отсутствует
395	503040.28	1343148.65	Аналитический метод	0.1	Закрепление отсутствует
396	503097.16	1343012.52	Аналитический метод	0.1	Закрепление отсутствует
397	503156.24	1342999.08	Аналитический метод	0.1	Закрепление отсутствует
398	503243.49	1342970.14	Аналитический метод	0.1	Закрепление отсутствует
399	503303.96	1342958.04	Аналитический метод	0.1	Закрепление отсутствует
400	503339.37	1342941.63	Аналитический метод	0.1	Закрепление отсутствует
401	503367.90	1342906.11	Аналитический метод	0.1	Закрепление отсутствует
402	503375.43	1342882.23	Аналитический метод	0.1	Закрепление отсутствует
403	503377.22	1342876.55	Аналитический метод	0.1	Закрепление отсутствует
404	503407.22	1342869.94	Аналитический метод	0.1	Закрепление отсутствует
405	503440.88	1342828.90	Аналитический метод	0.1	Закрепление отсутствует
406	503488.81	1342769.75	Аналитический метод	0.1	Закрепление отсутствует
407	503511.71	1342731.72	Аналитический метод	0.1	Закрепление отсутствует
408	503521.83	1342718.09	Аналитический метод	0.1	Закрепление отсутствует
409	503523.97	1342704.17	Аналитический метод	0.1	Закрепление отсутствует
410	503526.57	1342684.14	Аналитический метод	0.1	Закрепление отсутствует
411	503527.27	1342679.42	Аналитический метод	0.1	Закрепление отсутствует
412	503530.33	1342658.77	Аналитический метод	0.1	Закрепление отсутствует

2. Сведения о характерных точках границ объекта					
Обозначение характерных точек границ	Координаты, м		Метод определения координат характерной точки	Средняя квадратическая погрешность положения характерной точки (Mt), м	Описание обозначения точки на местности (при наличии)
	X	Y			
1	2	3	4	5	6
413	503528.01	1342657.97	Аналитический метод	0.1	Закрепление отсутствует
414	503534.46	1342639.03	Аналитический метод	0.1	Закрепление отсутствует
415	503540.27	1342621.99	Аналитический метод	0.1	Закрепление отсутствует
416	503531.68	1342619.71	Аналитический метод	0.1	Закрепление отсутствует
417	503547.13	1342508.40	Аналитический метод	0.1	Закрепление отсутствует
418	503547.78	1342505.84	Аналитический метод	0.1	Закрепление отсутствует
419	503553.63	1342482.98	Аналитический метод	0.1	Закрепление отсутствует
420	503542.80	1342479.96	Аналитический метод	0.1	Закрепление отсутствует
421	503548.69	1342458.98	Аналитический метод	0.1	Закрепление отсутствует
422	503557.81	1342461.69	Аналитический метод	0.1	Закрепление отсутствует
423	503560.83	1342450.86	Аналитический метод	0.1	Закрепление отсутствует
424	503567.74	1342443.71	Аналитический метод	0.1	Закрепление отсутствует
425	503573.11	1342415.40	Аналитический метод	0.1	Закрепление отсутствует
426	503574.81	1342391.41	Аналитический метод	0.1	Закрепление отсутствует
427	503571.42	1342375.92	Аналитический метод	0.1	Закрепление отсутствует
428	503583.25	1342336.53	Аналитический метод	0.1	Закрепление отсутствует
429	503592.40	1342340.20	Аналитический метод	0.1	Закрепление отсутствует
430	503620.68	1342317.61	Аналитический метод	0.1	Закрепление отсутствует
431	503642.10	1342324.64	Аналитический метод	0.1	Закрепление отсутствует
432	503652.47	1342294.40	Аналитический метод	0.1	Закрепление отсутствует
433	503661.72	1342297.60	Аналитический метод	0.1	Закрепление отсутствует
434	503670.95	1342270.11	Аналитический метод	0.1	Закрепление отсутствует
435	503681.37	1342242.72	Аналитический метод	0.1	Закрепление отсутствует
436	503682.00	1342242.93	Аналитический метод	0.1	Закрепление отсутствует
437	503685.42	1342234.12	Аналитический метод	0.1	Закрепление отсутствует
438	503729.35	1342202.47	Аналитический метод	0.1	Закрепление отсутствует

2. Сведения о характерных точках границ объекта					
Обозначение характерных точек границ	Координаты, м		Метод определения координат характерной точки	Средняя квадратическая погрешность положения характерной точки (Mt), м	Описание обозначения точки на местности (при наличии)
	X	Y			
1	2	3	4	5	6
439	503782.77	1342162.36	Аналитический метод	0.1	Закрепление отсутствует
440	503834.20	1342169.12	Аналитический метод	0.1	Закрепление отсутствует
441	503891.57	1342176.87	Аналитический метод	0.1	Закрепление отсутствует
442	503913.74	1342164.14	Аналитический метод	0.1	Закрепление отсутствует
443	503978.91	1342126.71	Аналитический метод	0.1	Закрепление отсутствует
444	503985.13	1342115.45	Аналитический метод	0.1	Закрепление отсутствует
445	504005.89	1342098.04	Аналитический метод	0.1	Закрепление отсутствует
446	504049.16	1342090.05	Аналитический метод	0.1	Закрепление отсутствует
447	504054.22	1342059.20	Аналитический метод	0.1	Закрепление отсутствует
448	504059.15	1342046.07	Аналитический метод	0.1	Закрепление отсутствует
449	504065.52	1342029.11	Аналитический метод	0.1	Закрепление отсутствует
450	504071.20	1342023.58	Аналитический метод	0.1	Закрепление отсутствует
451	504073.66	1342021.19	Аналитический метод	0.1	Закрепление отсутствует
452	504108.64	1341990.09	Аналитический метод	0.1	Закрепление отсутствует
453	504179.71	1341955.93	Аналитический метод	0.1	Закрепление отсутствует
454	504181.97	1341951.26	Аналитический метод	0.1	Закрепление отсутствует
455	504191.79	1341953.64	Аналитический метод	0.1	Закрепление отсутствует
456	504196.03	1341971.25	Аналитический метод	0.1	Закрепление отсутствует
457	504205.84	1341975.27	Аналитический метод	0.1	Закрепление отсутствует
1	504224.37	1341983.80	Аналитический метод	0.1	Закрепление отсутствует
3. Сведения о характерных точках части (частей) границы объекта					
Обозначение характерных точек части границы	Координаты, м		Метод определения координат характерной точки	Средняя квадратическая погрешность положения характерной точки (Mt), м	Описание обозначения точки на местности (при наличии)
	X	Y			
1	2	3	4	5	6
-	-	-	-	-	-

### Раздел 3

#### Сведения о местоположении измененных (уточненных) границ объекта

1. Система координат -

2. Сведения о характерных точках границ объекта

Обозначение характерных точек границ	Существующие координаты, м		Измененные (уточненные) координаты, м		Метод определения координат характерной точки	Средняя квадратическая погрешность положения характерной точки (M <sub>t</sub> ), м	Описание обозначения точки на местности (при наличии)
	X	Y	X	Y			
1	2	3	4	5	6	7	8
-	-	-	-	-	-	-	

3. Сведения о характерных точках части (частей) границы объекта

Обозначение характерных точек части границы	Существующие координаты, м		Измененные (уточненные) координаты, м		Метод определения координат характерной точки	Средняя квадратическая погрешность положения характерной точки (M <sub>t</sub> ), м	Описание обозначения точки на местности (при наличии)
	X	Y	X	Y			
1	2	3	4	5	6	7	8
-	-	-	-	-	-	-	

## Раздел 4

### План границ объекта

Деревня Борисово сельского поселения "Деревня Корсаково" Жуковского района Калужской области



Масштаб 1:17000

#### Условные обозначения

- ▬ - Граница населенного пункта
- ▬ - Граница кадастрового квартала
- ▬ - Граница земельных участков
- 69 - Кадастровый номер земельного участка
- - Характерная точка границы
- 40:07:012502** - Номер кадастрового квартала

Подпись \_\_\_\_\_

Дата " \_\_\_\_ " \_\_\_\_\_ г.

Место для оттиска печати (при наличии) лица, составившего описание местоположения границ объекта

**Текстовое описание местоположения границ  
населенных пунктов, территориальных зон, особо охраняемых природных  
территорий, зон с особыми условиями использования территорий**

Прохождение границы		Описание прохождения границы
от точки	до точки	
1	2	3
1	2	-
2	3	-
3	4	-
4	5	-
5	6	-
6	7	-
7	8	-
8	9	-
9	10	-
10	11	-
11	12	-
12	13	-
13	14	-
14	15	-
15	16	-
16	17	-
17	18	-
18	19	-
19	20	-
20	21	-
21	22	-
22	23	-
23	24	-
24	25	-
25	26	-
26	27	-
27	28	-
28	29	-
29	30	-
30	31	-
31	32	-
32	33	-
33	34	-
34	35	-
35	36	-
36	37	-

**Текстовое описание местоположения границ  
населенных пунктов, территориальных зон, особо охраняемых природных  
территорий, зон с особыми условиями использования территорий**

Прохождение границы		Описание прохождения границы
от точки	до точки	
1	2	3
37	38	-
38	39	-
39	40	-
40	41	-
41	42	-
42	43	-
43	44	-
44	45	-
45	46	-
46	47	-
47	48	-
48	49	-
49	50	-
50	51	-
51	52	-
52	53	-
53	54	-
54	55	-
55	56	-
56	57	-
57	58	-
58	59	-
59	60	-
60	61	-
61	62	-
62	63	-
63	64	-
64	65	-
65	66	-
66	67	-
67	68	-
68	69	-
69	70	-
70	71	-
71	72	-
72	73	-

**Текстовое описание местоположения границ  
населенных пунктов, территориальных зон, особо охраняемых природных  
территорий, зон с особыми условиями использования территорий**

Прохождение границы		Описание прохождения границы
от точки	до точки	
1	2	3
73	74	-
74	75	-
75	76	-
76	77	-
77	78	-
78	79	-
79	80	-
80	81	-
81	82	-
82	83	-
83	84	-
84	85	-
85	86	-
86	87	-
87	88	-
88	89	-
89	90	-
90	91	-
91	92	-
92	93	-
93	94	-
94	95	-
95	96	-
96	97	-
97	98	-
98	99	-
99	100	-
100	101	-
101	102	-
102	103	-
103	104	-
104	105	-
105	106	-
106	107	-
107	108	-
108	109	-



**Текстовое описание местоположения границ  
населенных пунктов, территориальных зон, особо охраняемых природных  
территорий, зон с особыми условиями использования территорий**

Прохождение границы		Описание прохождения границы
от точки	до точки	
1	2	3
109	110	-
110	111	-
111	112	-
112	113	-
113	114	-
114	115	-
115	116	-
116	117	-
117	118	-
118	119	-
119	120	-
120	121	-
121	122	-
122	123	-
123	124	-
124	125	-
125	126	-
126	127	-
127	128	-
128	129	-
129	130	-
130	131	-
131	132	-
132	133	-
133	134	-
134	135	-
135	136	-
136	137	-
137	138	-
138	139	-
139	140	-
140	141	-
141	142	-
142	143	-
143	144	-
144	145	-

**Текстовое описание местоположения границ  
населенных пунктов, территориальных зон, особо охраняемых природных  
территорий, зон с особыми условиями использования территорий**

Прохождение границы		Описание прохождения границы
от точки	до точки	
1	2	3
145	146	-
146	147	-
147	148	-
148	149	-
149	150	-
150	151	-
151	152	-
152	153	-
153	154	-
154	155	-
155	156	-
156	157	-
157	158	-
158	159	-
159	160	-
160	161	-
161	162	-
162	163	-
163	164	-
164	165	-
165	166	-
166	167	-
167	168	-
168	169	-
169	170	-
170	171	-
171	172	-
172	173	-
173	174	-
174	175	-
175	176	-
176	177	-
177	178	-
178	179	-
179	180	-
180	181	-

**Текстовое описание местоположения границ  
населенных пунктов, территориальных зон, особо охраняемых природных  
территорий, зон с особыми условиями использования территорий**

Прохождение границы		Описание прохождения границы
от точки	до точки	
1	2	3
181	182	-
182	183	-
183	184	-
184	185	-
185	186	-
186	187	-
187	188	-
188	189	-
189	190	-
190	191	-
191	192	-
192	193	-
193	194	-
194	195	-
195	196	-
196	197	-
197	198	-
198	199	-
199	200	-
200	201	-
201	202	-
202	203	-
203	204	-
204	205	-
205	206	-
206	207	-
207	208	-
208	209	-
209	210	-
210	211	-
211	212	-
212	213	-
213	214	-
214	215	-
215	216	-
216	217	-

**Текстовое описание местоположения границ  
населенных пунктов, территориальных зон, особо охраняемых природных  
территорий, зон с особыми условиями использования территорий**

Прохождение границы		Описание прохождения границы
от точки	до точки	
1	2	3
217	218	-
218	219	-
219	220	-
220	221	-
221	222	-
222	223	-
223	224	-
224	225	-
225	226	-
226	227	-
227	228	-
228	229	-
229	230	-
230	231	-
231	232	-
232	233	-
233	234	-
234	235	-
235	236	-
236	237	-
237	238	-
238	239	-
239	240	-
240	241	-
241	242	-
242	243	-
243	244	-
244	245	-
245	246	-
246	247	-
247	248	-
248	249	-
249	250	-
250	251	-
251	252	-
252	253	-

**Текстовое описание местоположения границ  
населенных пунктов, территориальных зон, особо охраняемых природных  
территорий, зон с особыми условиями использования территорий**

Прохождение границы		Описание прохождения границы
от точки	до точки	
1	2	3
253	254	-
254	255	-
255	256	-
256	257	-
257	258	-
258	259	-
259	260	-
260	261	-
261	262	-
262	263	-
263	264	-
264	265	-
265	266	-
266	267	-
267	268	-
268	269	-
269	270	-
270	271	-
271	272	-
272	273	-
273	274	-
274	275	-
275	276	-
276	277	-
277	278	-
278	279	-
279	280	-
280	281	-
281	282	-
282	283	-
283	284	-
284	285	-
285	286	-
286	287	-
287	288	-
288	289	-

**Текстовое описание местоположения границ  
населенных пунктов, территориальных зон, особо охраняемых природных  
территорий, зон с особыми условиями использования территорий**

Прохождение границы		Описание прохождения границы
от точки	до точки	
1	2	3
289	290	-
290	291	-
291	292	-
292	293	-
293	294	-
294	295	-
295	296	-
296	297	-
297	298	-
298	299	-
299	300	-
300	301	-
301	302	-
302	303	-
303	304	-
304	305	-
305	306	-
306	307	-
307	308	-
308	309	-
309	310	-
310	311	-
311	312	-
312	313	-
313	314	-
314	315	-
315	316	-
316	317	-
317	318	-
318	319	-
319	320	-
320	321	-
321	322	-
322	323	-
323	324	-
324	325	-

**Текстовое описание местоположения границ  
населенных пунктов, территориальных зон, особо охраняемых природных  
территорий, зон с особыми условиями использования территорий**

Прохождение границы		Описание прохождения границы
от точки	до точки	
1	2	3
325	326	-
326	327	-
327	328	-
328	329	-
329	330	-
330	331	-
331	332	-
332	333	-
333	334	-
334	335	-
335	336	-
336	337	-
337	338	-
338	339	-
339	340	-
340	341	-
341	342	-
342	343	-
343	344	-
344	345	-
345	346	-
346	347	-
347	348	-
348	349	-
349	350	-
350	351	-
351	352	-
352	353	-
353	354	-
354	355	-
355	356	-
356	357	-
357	358	-
358	359	-
359	360	-
360	361	-

**Текстовое описание местоположения границ  
населенных пунктов, территориальных зон, особо охраняемых природных  
территорий, зон с особыми условиями использования территорий**

Прохождение границы		Описание прохождения границы
от точки	до точки	
1	2	3
361	362	-
362	363	-
363	364	-
364	365	-
365	366	-
366	367	-
367	368	-
368	369	-
369	370	-
370	371	-
371	372	-
372	373	-
373	374	-
374	375	-
375	376	-
376	377	-
377	378	-
378	379	-
379	380	-
380	381	-
381	382	-
382	383	-
383	384	-
384	385	-
385	386	-
386	387	-
387	388	-
388	389	-
389	390	-
390	391	-
391	392	-
392	393	-
393	394	-
394	395	-
395	396	-
396	397	-



**Текстовое описание местоположения границ  
населенных пунктов, территориальных зон, особо охраняемых природных  
территорий, зон с особыми условиями использования территорий**

Прохождение границы		Описание прохождения границы
от точки	до точки	
1	2	3
397	398	-
398	399	-
399	400	-
400	401	-
401	402	-
402	403	-
403	404	-
404	405	-
405	406	-
406	407	-
407	408	-
408	409	-
409	410	-
410	411	-
411	412	-
412	413	-
413	414	-
414	415	-
415	416	-
416	417	-
417	418	-
418	419	-
419	420	-
420	421	-
421	422	-
422	423	-
423	424	-
424	425	-
425	426	-
426	427	-
427	428	-
428	429	-
429	430	-
430	431	-
431	432	-
432	433	-

**Текстовое описание местоположения границ  
населенных пунктов, территориальных зон, особо охраняемых природных  
территорий, зон с особыми условиями использования территорий**

Прохождение границы		Описание прохождения границы
от точки	до точки	
1	2	3
433	434	-
434	435	-
435	436	-
436	437	-
437	438	-
438	439	-
439	440	-
440	441	-
441	442	-
442	443	-
443	444	-
444	445	-
445	446	-
446	447	-
447	448	-
448	449	-
449	450	-
450	451	-
451	452	-
452	453	-
453	454	-
454	455	-
455	456	-
456	457	-
457	1	-

## ОПИСАНИЕ МЕСТОПОЛОЖЕНИЯ ГРАНИЦ

### Деревня Глядово сельского поселения "Деревня Корсаково" Жуковского района Калужской области

(наименование объекта, местоположение границ которого описано (далее - объект))

#### Раздел 1

#### Сведения об объекте

№ п/п	Характеристики объекта	Описание характеристик
1	2	3
1.	Местоположение объекта	249187, Калужская область, район Жуковский, сельское поселение "Деревня Корсаково", деревня Глядово
2.	Площадь объекта +/- величина погрешности определения площади (Р +/- Дельта Р)	235262 +/- 170 м <sup>2</sup>
3.	Иные характеристики объекта	-

## Раздел 2

### Сведения о местоположении границ объекта

1. Система координат -

2. Сведения о характерных точках границ объекта

Обозначение характерных точек границ	Координаты, м		Метод определения координат характерной точки	Средняя квадратическая погрешность положения характерной точки (Mt), м	Описание обозначения точки на местности (при наличии)
	X	Y			
1	2	3	4	5	6
-	-	-	-	-	-

3. Сведения о характерных точках части (частей) границы объекта

Обозначение характерных точек части границы	Координаты, м		Метод определения координат характерной точки	Средняя квадратическая погрешность положения характерной точки (Mt), м	Описание обозначения точки на местности (при наличии)
	X	Y			
1	2	3	4	5	6
-	-	-	-	-	-

### Раздел 3

#### Сведения о местоположении измененных (уточненных) границ объекта

1. Система координат МСК-40

2. Сведения о характерных точках границ объекта

Обозначение характерных точек границ	Существующие координаты, м		Измененные (уточненные) координаты, м		Метод определения координат характерной точки	Средняя квадратическая погрешность положения характерной точки (Mt), м	Описание обозначения точки на местности (при наличии)
	X	Y	X	Y			
1	2	3	4	5	6	7	8
1	-	-	502095.48	1344054.48	Аналитический метод	0.1	Закрепление отсутствует
2	-	-	502048.34	1344048.14	Аналитический метод	0.1	Закрепление отсутствует
3	-	-	502027.39	1344048.14	Аналитический метод	0.1	Закрепление отсутствует
4	-	-	502017.66	1344048.52	Аналитический метод	0.1	Закрепление отсутствует
5	-	-	502008.68	1344054.11	Аналитический метод	0.1	Закрепление отсутствует
6	-	-	501993.72	1344063.06	Аналитический метод	0.1	Закрепление отсутствует
7	-	-	501960.95	1344060.47	Аналитический метод	0.1	Закрепление отсутствует
8	-	-	501911.94	1344054.14	Аналитический метод	0.1	Закрепление отсутствует
9	-	-	501825.76	1344038.88	Аналитический метод	0.1	Закрепление отсутствует
10	-	-	501767.68	1344025.48	Аналитический метод	0.1	Закрепление отсутствует
11	-	-	501768.21	1344010.33	Аналитический метод	0.1	Закрепление отсутствует
12	-	-	501769.16	1343980.34	Аналитический метод	0.1	Закрепление отсутствует
13	-	-	501761.52	1343965.11	Аналитический метод	0.1	Закрепление отсутствует
14	-	-	501737.68	1343951.05	Аналитический метод	0.1	Закрепление отсутствует
15	-	-	501706.39	1343929.87	Аналитический метод	0.1	Закрепление отсутствует
16	-	-	501692.19	1343911.55	Аналитический метод	0.1	Закрепление отсутствует
17	-	-	501687.30	1343874.39	Аналитический метод	0.1	Закрепление отсутствует
18	-	-	501694.80	1343847.50	Аналитический метод	0.1	Закрепление отсутствует
19	-	-	501692.58	1343820.82	Аналитический метод	0.1	Закрепление отсутствует
20	-	-	501619.65	1343787.58	Аналитический метод	0.1	Закрепление отсутствует
21	-	-	501552.40	1343754.22	Аналитический метод	0.1	Закрепление отсутствует
22	-	-	501517.85	1343732.29	Аналитический метод	0.1	Закрепление отсутствует

2. Сведения о характерных точках границ объекта							
Обозначение характерных точек границ	Существующие координаты, м		Измененные (уточненные) координаты, м		Метод определения координат характерной точки	Средняя квадратическая погрешность положения характерной точки (M <sub>t</sub> ), м	Описание обозначения точки на местности (при наличии)
	X	Y	X	Y			
1	2	3	4	5	6	7	8
23	-	-	501510.12	1343713.02	Аналитический метод	0.1	Закрепление отсутствует
24	-	-	501518.80	1343691.20	Аналитический метод	0.1	Закрепление отсутствует
25	-	-	501555.11	1343631.63	Аналитический метод	0.1	Закрепление отсутствует
26	-	-	501561.71	1343620.80	Аналитический метод	0.1	Закрепление отсутствует
27	-	-	501591.84	1343634.16	Аналитический метод	0.1	Закрепление отсутствует
28	-	-	501611.86	1343640.70	Аналитический метод	0.1	Закрепление отсутствует
29	-	-	501625.76	1343640.37	Аналитический метод	0.1	Закрепление отсутствует
30	-	-	501666.45	1343597.89	Аналитический метод	0.1	Закрепление отсутствует
31	-	-	501696.14	1343553.55	Аналитический метод	0.1	Закрепление отсутствует
32	-	-	501695.71	1343557.25	Аналитический метод	0.1	Закрепление отсутствует
33	-	-	501692.38	1343585.98	Аналитический метод	0.1	Закрепление отсутствует
34	-	-	501697.46	1343604.95	Аналитический метод	0.1	Закрепление отсутствует
35	-	-	501726.94	1343627.65	Аналитический метод	0.1	Закрепление отсутствует
36	-	-	501734.39	1343640.19	Аналитический метод	0.1	Закрепление отсутствует
37	-	-	501712.71	1343652.04	Аналитический метод	0.1	Закрепление отсутствует
38	-	-	501724.23	1343678.81	Аналитический метод	0.1	Закрепление отсутствует
39	-	-	501778.77	1343742.16	Аналитический метод	0.1	Закрепление отсутствует
40	-	-	501799.13	1343790.93	Аналитический метод	0.1	Закрепление отсутствует
41	-	-	501821.43	1343805.83	Аналитический метод	0.1	Закрепление отсутствует
42	-	-	501807.28	1343829.33	Аналитический метод	0.1	Закрепление отсутствует
43	-	-	501806.89	1343835.32	Аналитический метод	0.1	Закрепление отсутствует
44	-	-	501824.17	1343846.16	Аналитический метод	0.1	Закрепление отсутствует
45	-	-	501864.68	1343812.91	Аналитический метод	0.1	Закрепление отсутствует
46	-	-	501849.58	1343782.47	Аналитический метод	0.1	Закрепление отсутствует
47	-	-	501861.62	1343779.38	Аналитический метод	0.1	Закрепление отсутствует
48	-	-	501878.96	1343786.70	Аналитический метод	0.1	Закрепление отсутствует

2. Сведения о характерных точках границ объекта							
Обозначение характерных точек границ	Существующие координаты, м		Измененные (уточненные) координаты, м		Метод определения координат характерной точки	Средняя квадратическая погрешность положения характерной точки (M <sub>t</sub> ), м	Описание обозначения точки на местности (при наличии)
	X	Y	X	Y			
1	2	3	4	5	6	7	8
49	-	-	501898.98	1343792.70	Аналитический метод	0.1	Закрепление отсутствует
50	-	-	501908.08	1343797.04	Аналитический метод	0.1	Закрепление отсутствует
51	-	-	501917.09	1343801.51	Аналитический метод	0.1	Закрепление отсутствует
52	-	-	501928.76	1343805.40	Аналитический метод	0.1	Закрепление отсутствует
53	-	-	501939.32	1343808.63	Аналитический метод	0.1	Закрепление отсутствует
54	-	-	501951.91	1343811.64	Аналитический метод	0.1	Закрепление отсутствует
55	-	-	501985.93	1343817.19	Аналитический метод	0.1	Закрепление отсутствует
56	-	-	502005.61	1343819.30	Аналитический метод	0.1	Закрепление отсутствует
57	-	-	502025.74	1343821.41	Аналитический метод	0.1	Закрепление отсутствует
58	-	-	502044.85	1343822.40	Аналитический метод	0.1	Закрепление отсутствует
59	-	-	502056.30	1343821.32	Аналитический метод	0.1	Закрепление отсутствует
60	-	-	502072.99	1343818.30	Аналитический метод	0.1	Закрепление отсутствует
61	-	-	502089.67	1343811.85	Аналитический метод	0.1	Закрепление отсутствует
62	-	-	502109.46	1343804.08	Аналитический метод	0.1	Закрепление отсутствует
63	-	-	502116.24	1343802.63	Аналитический метод	0.1	Закрепление отсутствует
64	-	-	502123.15	1343799.32	Аналитический метод	0.1	Закрепление отсутствует
65	-	-	502128.04	1343795.97	Аналитический метод	0.1	Закрепление отсутствует
66	-	-	502133.26	1343791.63	Аналитический метод	0.1	Закрепление отсутствует
67	-	-	502144.48	1343782.03	Аналитический метод	0.1	Закрепление отсутствует
68	-	-	502158.50	1343770.49	Аналитический метод	0.1	Закрепление отсутствует
69	-	-	502163.07	1343766.06	Аналитический метод	0.1	Закрепление отсутствует
70	-	-	502165.39	1343763.83	Аналитический метод	0.1	Закрепление отсутствует
71	-	-	502169.06	1343759.12	Аналитический метод	0.1	Закрепление отсутствует
72	-	-	502176.96	1343760.94	Аналитический метод	0.1	Закрепление отсутствует
73	-	-	502186.52	1343761.47	Аналитический метод	0.1	Закрепление отсутствует
74	-	-	502203.54	1343760.27	Аналитический метод	0.1	Закрепление отсутствует

2. Сведения о характерных точках границ объекта							
Обозначение характерных точек границ	Существующие координаты, м		Измененные (уточненные) координаты, м		Метод определения координат характерной точки	Средняя квадратическая погрешность положения характерной точки (M <sub>t</sub> ), м	Описание обозначения точки на местности (при наличии)
	X	Y	X	Y			
1	2	3	4	5	6	7	8
75	-	-	502214.87	1343758.83	Аналитический метод	0.1	Закрепление отсутствует
76	-	-	502223.33	1343758.16	Аналитический метод	0.1	Закрепление отсутствует
77	-	-	502239.23	1343756.92	Аналитический метод	0.1	Закрепление отсутствует
78	-	-	502242.35	1343756.90	Аналитический метод	0.1	Закрепление отсутствует
79	-	-	502254.90	1343756.80	Аналитический метод	0.1	Закрепление отсутствует
80	-	-	502260.36	1343757.59	Аналитический метод	0.1	Закрепление отсутствует
81	-	-	502268.92	1343759.57	Аналитический метод	0.1	Закрепление отсутствует
82	-	-	502275.25	1343763.17	Аналитический метод	0.1	Закрепление отсутствует
83	-	-	502289.49	1343771.40	Аналитический метод	0.1	Закрепление отсутствует
84	-	-	502299.61	1343777.03	Аналитический метод	0.1	Закрепление отсутствует
85	-	-	502310.76	1343785.09	Аналитический метод	0.1	Закрепление отсутствует
86	-	-	502315.26	1343798.13	Аналитический метод	0.1	Закрепление отсутствует
87	-	-	502346.34	1343837.94	Аналитический метод	0.1	Закрепление отсутствует
88	-	-	502401.22	1343840.65	Аналитический метод	0.1	Закрепление отсутствует
89	-	-	502442.68	1343864.77	Аналитический метод	0.1	Закрепление отсутствует
90	-	-	502444.95	1343887.10	Аналитический метод	0.1	Закрепление отсутствует
91	-	-	502460.50	1343893.68	Аналитический метод	0.1	Закрепление отсутствует
92	-	-	502456.31	1343903.85	Аналитический метод	0.1	Закрепление отсутствует
93	-	-	502473.55	1343945.25	Аналитический метод	0.1	Закрепление отсутствует
94	-	-	502477.29	1343953.06	Аналитический метод	0.1	Закрепление отсутствует
95	-	-	502476.51	1343956.82	Аналитический метод	0.1	Закрепление отсутствует
96	-	-	502475.07	1343962.41	Аналитический метод	0.1	Закрепление отсутствует
97	-	-	502473.74	1343968.86	Аналитический метод	0.1	Закрепление отсутствует
98	-	-	502475.30	1343971.47	Аналитический метод	0.1	Закрепление отсутствует
99	-	-	502494.13	1343965.15	Аналитический метод	0.1	Закрепление отсутствует
100	-	-	502511.18	1343973.45	Аналитический метод	0.1	Закрепление отсутствует



2. Сведения о характерных точках границ объекта							
Обозначение характерных точек границ	Существующие координаты, м		Измененные (уточненные) координаты, м		Метод определения координат характерной точки	Средняя квадратическая погрешность положения характерной точки (M <sub>t</sub> ), м	Описание обозначения точки на местности (при наличии)
	X	Y	X	Y			
1	2	3	4	5	6	7	8
101	-	-	502488.32	1344018.92	Аналитический метод	0.1	Закрепление отсутствует
102	-	-	502463.49	1344006.38	Аналитический метод	0.1	Закрепление отсутствует
103	-	-	502463.35	1344003.03	Аналитический метод	0.1	Закрепление отсутствует
104	-	-	502461.84	1344013.57	Аналитический метод	0.1	Закрепление отсутствует
105	-	-	502460.17	1344023.58	Аналитический метод	0.1	Закрепление отсутствует
106	-	-	502458.95	1344032.14	Аналитический метод	0.1	Закрепление отсутствует
107	-	-	502454.82	1344044.84	Аналитический метод	0.1	Закрепление отсутствует
108	-	-	502451.95	1344051.71	Аналитический метод	0.1	Закрепление отсутствует
109	-	-	502448.26	1344061.92	Аналитический метод	0.1	Закрепление отсутствует
110	-	-	502444.61	1344070.36	Аналитический метод	0.1	Закрепление отсутствует
111	-	-	502441.49	1344077.93	Аналитический метод	0.1	Закрепление отсутствует
112	-	-	502437.92	1344084.30	Аналитический метод	0.1	Закрепление отсутствует
113	-	-	502434.83	1344092.28	Аналитический метод	0.1	Закрепление отсутствует
114	-	-	502430.82	1344101.96	Аналитический метод	0.1	Закрепление отсутствует
115	-	-	502426.81	1344108.50	Аналитический метод	0.1	Закрепление отсутствует
116	-	-	502423.48	1344116.19	Аналитический метод	0.1	Закрепление отсутствует
117	-	-	502420.26	1344124.42	Аналитический метод	0.1	Закрепление отсутствует
118	-	-	502410.91	1344141.87	Аналитический метод	0.1	Закрепление отсутствует
119	-	-	502406.91	1344150.68	Аналитический метод	0.1	Закрепление отсутствует
120	-	-	502397.90	1344169.67	Аналитический метод	0.1	Закрепление отсутствует
121	-	-	502395.46	1344158.25	Аналитический метод	0.1	Закрепление отсутствует
122	-	-	502389.34	1344143.65	Аналитический метод	0.1	Закрепление отсутствует
123	-	-	502376.09	1344132.32	Аналитический метод	0.1	Закрепление отсутствует
124	-	-	502366.87	1344126.53	Аналитический метод	0.1	Закрепление отсутствует
125	-	-	502353.98	1344119.42	Аналитический метод	0.1	Закрепление отсутствует
126	-	-	502346.86	1344116.52	Аналитический метод	0.1	Закрепление отсутствует





**Текстовое описание местоположения границ  
населенных пунктов, территориальных зон, особо охраняемых природных  
территорий, зон с особыми условиями использования территорий**

Прохождение границы		Описание прохождения границы
от точки	до точки	
1	2	3
1	2	-
2	3	-
3	4	-
4	5	-
5	6	-
6	7	-
7	8	-
8	9	-
9	10	-
10	11	-
11	12	-
12	13	-
13	14	-
14	15	-
15	16	-
16	17	-
17	18	-
18	19	-
19	20	-
20	21	-
21	22	-
22	23	-
23	24	-
24	25	-
25	26	-
26	27	-
27	28	-
28	29	-
29	30	-
30	31	-
31	32	-
32	33	-
33	34	-
34	35	-
35	36	-
36	37	-

**Текстовое описание местоположения границ  
населенных пунктов, территориальных зон, особо охраняемых природных  
территорий, зон с особыми условиями использования территорий**

Прохождение границы		Описание прохождения границы
от точки	до точки	
1	2	3
37	38	-
38	39	-
39	40	-
40	41	-
41	42	-
42	43	-
43	44	-
44	45	-
45	46	-
46	47	-
47	48	-
48	49	-
49	50	-
50	51	-
51	52	-
52	53	-
53	54	-
54	55	-
55	56	-
56	57	-
57	58	-
58	59	-
59	60	-
60	61	-
61	62	-
62	63	-
63	64	-
64	65	-
65	66	-
66	67	-
67	68	-
68	69	-
69	70	-
70	71	-
71	72	-
72	73	-

**Текстовое описание местоположения границ  
населенных пунктов, территориальных зон, особо охраняемых природных  
территорий, зон с особыми условиями использования территорий**

Прохождение границы		Описание прохождения границы
от точки	до точки	
1	2	3
73	74	-
74	75	-
75	76	-
76	77	-
77	78	-
78	79	-
79	80	-
80	81	-
81	82	-
82	83	-
83	84	-
84	85	-
85	86	-
86	87	-
87	88	-
88	89	-
89	90	-
90	91	-
91	92	-
92	93	-
93	94	-
94	95	-
95	96	-
96	97	-
97	98	-
98	99	-
99	100	-
100	101	-
101	102	-
102	103	-
103	104	-
104	105	-
105	106	-
106	107	-
107	108	-
108	109	-

**Текстовое описание местоположения границ  
населенных пунктов, территориальных зон, особо охраняемых природных  
территорий, зон с особыми условиями использования территорий**

Прохождение границы		Описание прохождения границы
от точки	до точки	
1	2	3
109	110	-
110	111	-
111	112	-
112	113	-
113	114	-
114	115	-
115	116	-
116	117	-
117	118	-
118	119	-
119	120	-
120	121	-
121	122	-
122	123	-
123	124	-
124	125	-
125	126	-
126	127	-
127	128	-
128	129	-
129	130	-
130	1	-

## ОПИСАНИЕ МЕСТОПОЛОЖЕНИЯ ГРАНИЦ

### Деревня Гремячево сельского поселения "Деревня Корсаково" Жуковского района Калужской области

(наименование объекта, местоположение границ которого описано (далее - объект))

#### Раздел 1

#### Сведения об объекте

№ п/п	Характеристики объекта	Описание характеристик
1	2	3
1.	Местоположение объекта	249187, Калужская область, район Жуковский, сельское поселение "Деревня Корсаково", деревня Гремячево
2.	Площадь объекта +/- величина погрешности определения площади (Р +/- Дельта Р)	25770 +/- 56 м <sup>2</sup>
3.	Иные характеристики объекта	-



## Раздел 2

### Сведения о местоположении границ объекта

1. Система координат -

2. Сведения о характерных точках границ объекта

Обозначение характерных точек границ	Координаты, м		Метод определения координат характерной точки	Средняя квадратическая погрешность положения характерной точки (Mt), м	Описание обозначения точки на местности (при наличии)
	X	Y			
1	2	3	4	5	6
-	-	-	-	-	-

3. Сведения о характерных точках части (частей) границы объекта

Обозначение характерных точек части границы	Координаты, м		Метод определения координат характерной точки	Средняя квадратическая погрешность положения характерной точки (Mt), м	Описание обозначения точки на местности (при наличии)
	X	Y			
1	2	3	4	5	6
-	-	-	-	-	-

### Раздел 3

#### Сведения о местоположении измененных (уточненных) границ объекта

1. Система координат МСК-40

2. Сведения о характерных точках границ объекта

Обозначение характерных точек границ	Существующие координаты, м		Измененные (уточненные) координаты, м		Метод определения координат характерной точки	Средняя квадратическая погрешность положения характерной точки (Mt), м	Описание обозначения точки на местности (при наличии)
	X	Y	X	Y			
1	2	3	4	5	6	7	8
1	-	-	503699.90	1345938.93	Аналитический метод	0.1	Закрепление отсутствует
2	-	-	503640.97	1345938.31	Аналитический метод	0.1	Закрепление отсутствует
3	-	-	503549.24	1345934.79	Аналитический метод	0.1	Закрепление отсутствует
4	-	-	503501.87	1345929.42	Аналитический метод	0.1	Закрепление отсутствует
5	-	-	503460.42	1345932.82	Аналитический метод	0.1	Закрепление отсутствует
6	-	-	503412.70	1345913.69	Аналитический метод	0.1	Закрепление отсутствует
7	-	-	503416.54	1345862.36	Аналитический метод	0.1	Закрепление отсутствует
8	-	-	503362.52	1345855.64	Аналитический метод	0.1	Закрепление отсутствует
9	-	-	503364.70	1345837.77	Аналитический метод	0.1	Закрепление отсутствует
10	-	-	503368.91	1345811.72	Аналитический метод	0.1	Закрепление отсутствует
11	-	-	503380.02	1345796.96	Аналитический метод	0.1	Закрепление отсутствует
12	-	-	503385.94	1345789.09	Аналитический метод	0.1	Закрепление отсутствует
13	-	-	503396.39	1345786.75	Аналитический метод	0.1	Закрепление отсутствует
14	-	-	503396.42	1345773.57	Аналитический метод	0.1	Закрепление отсутствует
15	-	-	503436.42	1345773.49	Аналитический метод	0.1	Закрепление отсутствует
16	-	-	503461.28	1345773.76	Аналитический метод	0.1	Закрепление отсутствует
17	-	-	503511.17	1345773.67	Аналитический метод	0.1	Закрепление отсутствует
18	-	-	503511.16	1345780.24	Аналитический метод	0.1	Закрепление отсутствует
19	-	-	503501.35	1345795.41	Аналитический метод	0.1	Закрепление отсутствует
20	-	-	503499.20	1345813.37	Аналитический метод	0.1	Закрепление отсутствует
21	-	-	503494.14	1345855.64	Аналитический метод	0.1	Закрепление отсутствует
22	-	-	503492.80	1345873.64	Аналитический метод	0.1	Закрепление отсутствует



## Раздел 4

### План границ объекта

Деревня Гремячево сельского поселения "Деревня Корсаково" Жуковского района Калужской области



Масштаб 1:2100

#### Условные обозначения

- - Граница населенного пункта
- - Граница кадастрового квартала
- - Граница земельных участков
- 69 - Кадастровый номер земельного участка
- - Характерная точка границы
- 40:07:032201** - Номер кадастрового квартала

Подпись \_\_\_\_\_

Дата " \_\_\_\_ " \_\_\_\_\_ г.

Место для оттиска печати (при наличии) лица, составившего описание местоположения границ объекта

**Текстовое описание местоположения границ  
населенных пунктов, территориальных зон, особо охраняемых природных  
территорий, зон с особыми условиями использования территорий**

Прохождение границы		Описание прохождения границы
от точки	до точки	
<b>1</b>	<b>2</b>	<b>3</b>
1	2	-
2	3	-
3	4	-
4	5	-
5	6	-
6	7	-
7	8	-
8	9	-
9	10	-
10	11	-
11	12	-
12	13	-
13	14	-
14	15	-
15	16	-
16	17	-
17	18	-
18	19	-
19	20	-
20	21	-
21	22	-
22	23	-
23	24	-
24	25	-
25	26	-
26	27	-
27	28	-
28	1	-

## ОПИСАНИЕ МЕСТОПОЛОЖЕНИЯ ГРАНИЦ

### Деревня Корсаково сельского поселения "Деревня Корсаково" Жуковского района Калужской области

(наименование объекта, местоположение границ которого описано (далее - объект))

#### Раздел 1

#### Сведения об объекте

№ п/п	Характеристики объекта	Описание характеристик
1	2	3
1.	Местоположение объекта	249187, Калужская область, район Жуковский, сельское поселение "Деревня Корсаково", деревня Корсаково
2.	Площадь объекта +/- величина погрешности определения площади (P +/- Дельта P)	1287300 +/- 397 м <sup>2</sup>
3.	Иные характеристики объекта	-

## Раздел 2

### Сведения о местоположении границ объекта

1. Система координат -

2. Сведения о характерных точках границ объекта

Обозначение характерных точек границ	Координаты, м		Метод определения координат характерной точки	Средняя квадратическая погрешность положения характерной точки (Mt), м	Описание обозначения точки на местности (при наличии)
	X	Y			
1	2	3	4	5	6
-	-	-	-	-	-

3. Сведения о характерных точках части (частей) границы объекта

Обозначение характерных точек части границы	Координаты, м		Метод определения координат характерной точки	Средняя квадратическая погрешность положения характерной точки (Mt), м	Описание обозначения точки на местности (при наличии)
	X	Y			
1	2	3	4	5	6
-	-	-	-	-	-

### Раздел 3

#### Сведения о местоположении измененных (уточненных) границ объекта

1. Система координат МСК-40

2. Сведения о характерных точках границ объекта

Обозначение характерных точек границ	Существующие координаты, м		Измененные (уточненные) координаты, м		Метод определения координат характерной точки	Средняя квадратическая погрешность положения характерной точки (Mt), м	Описание обозначения точки на местности (при наличии)
	X	Y	X	Y			
1	2	3	4	5	6	7	8
1	-	-	502695.84	1345096.13	Аналитический метод	0	Закрепление отсутствует
2	-	-	502649.70	1345161.85	Аналитический метод	0	Закрепление отсутствует
3	-	-	502626.63	1345190.58	Аналитический метод	0	Закрепление отсутствует
4	-	-	502615.17	1345206.05	Аналитический метод	0	Закрепление отсутствует
5	-	-	502608.77	1345219.30	Аналитический метод	0	Закрепление отсутствует
6	-	-	502597.76	1345234.93	Аналитический метод	0	Закрепление отсутствует
7	-	-	502573.95	1345250.26	Аналитический метод	0	Закрепление отсутствует
8	-	-	502555.49	1345264.84	Аналитический метод	0	Закрепление отсутствует
9	-	-	502534.51	1345279.28	Аналитический метод	0	Закрепление отсутствует
10	-	-	502501.02	1345308.00	Аналитический метод	0	Закрепление отсутствует
11	-	-	502570.27	1345385.02	Аналитический метод	0	Закрепление отсутствует
12	-	-	502698.57	1345539.36	Аналитический метод	0	Закрепление отсутствует
13	-	-	502612.02	1345614.67	Аналитический метод	0	Закрепление отсутствует
14	-	-	502571.39	1345653.88	Аналитический метод	0	Закрепление отсутствует
15	-	-	502626.37	1345677.78	Аналитический метод	0	Закрепление отсутствует
16	-	-	502651.91	1345687.52	Аналитический метод	0	Закрепление отсутствует
17	-	-	502764.70	1345717.84	Аналитический метод	0	Закрепление отсутствует
18	-	-	502870.33	1345744.25	Аналитический метод	0	Закрепление отсутствует
19	-	-	502926.59	1345758.29	Аналитический метод	0	Закрепление отсутствует
20	-	-	502927.72	1345741.17	Аналитический метод	0	Закрепление отсутствует
21	-	-	502927.72	1345506.87	Аналитический метод	0	Закрепление отсутствует
22	-	-	502985.26	1345511.34	Аналитический метод	0	Закрепление отсутствует



2. Сведения о характерных точках границ объекта							
Обозначение характерных точек границ	Существующие координаты, м		Измененные (уточненные) координаты, м		Метод определения координат характерной точки	Средняя квадратическая погрешность положения характерной точки (Mt), м	Описание обозначения точки на местности (при наличии)
	X	Y	X	Y			
1	2	3	4	5	6	7	8
23	-	-	502997.99	1345461.67	Аналитический метод	0	Закрепление отсутствует
24	-	-	503037.03	1345456.28	Аналитический метод	0	Закрепление отсутствует
25	-	-	503061.83	1345457.89	Аналитический метод	0	Закрепление отсутствует
26	-	-	503078.56	1345464.23	Аналитический метод	0	Закрепление отсутствует
27	-	-	503082.32	1345465.66	Аналитический метод	0	Закрепление отсутствует
28	-	-	503090.99	1345470.70	Аналитический метод	0	Закрепление отсутствует
29	-	-	503103.01	1345454.23	Аналитический метод	0	Закрепление отсутствует
30	-	-	503109.43	1345454.23	Аналитический метод	0	Закрепление отсутствует
31	-	-	503124.35	1345450.74	Аналитический метод	0	Закрепление отсутствует
32	-	-	503163.15	1345454.23	Аналитический метод	0	Закрепление отсутствует
33	-	-	503162.99	1345477.00	Аналитический метод	0	Закрепление отсутствует
34	-	-	503211.49	1345510.34	Аналитический метод	0	Закрепление отсутствует
35	-	-	503232.62	1345496.51	Аналитический метод	0	Закрепление отсутствует
36	-	-	503251.91	1345497.36	Аналитический метод	0	Закрепление отсутствует
37	-	-	503263.16	1345512.02	Аналитический метод	0	Закрепление отсутствует
38	-	-	503256.41	1345545.05	Аналитический метод	0	Закрепление отсутствует
39	-	-	503291.57	1345563.64	Аналитический метод	0	Закрепление отсутствует
40	-	-	503315.40	1345556.40	Аналитический метод	0	Закрепление отсутствует
41	-	-	503340.47	1345564.49	Аналитический метод	0	Закрепление отсутствует
42	-	-	503347.31	1345582.08	Аналитический метод	0	Закрепление отсутствует
43	-	-	503378.63	1345584.50	Аналитический метод	0	Закрепление отсутствует
44	-	-	503518.46	1345584.50	Аналитический метод	0	Закрепление отсутствует
45	-	-	503525.77	1345585.20	Аналитический метод	0	Закрепление отсутствует
46	-	-	503541.04	1345588.83	Аналитический метод	0	Закрепление отсутствует
47	-	-	503557.42	1345607.44	Аналитический метод	0	Закрепление отсутствует
48	-	-	503558.81	1345635.62	Аналитический метод	0	Закрепление отсутствует

2. Сведения о характерных точках границ объекта							
Обозначение характерных точек границ	Существующие координаты, м		Измененные (уточненные) координаты, м		Метод определения координат характерной точки	Средняя квадратическая погрешность положения характерной точки (Mt), м	Описание обозначения точки на местности (при наличии)
	X	Y	X	Y			
1	2	3	4	5	6	7	8
49	-	-	503558.84	1345725.11	Аналитический метод	0	Закрепление отсутствует
50	-	-	503554.37	1345745.33	Аналитический метод	0	Закрепление отсутствует
51	-	-	503531.68	1345773.62	Аналитический метод	0	Закрепление отсутствует
52	-	-	503511.17	1345773.67	Аналитический метод	0	Закрепление отсутствует
53	-	-	503461.28	1345773.76	Аналитический метод	0	Закрепление отсутствует
54	-	-	503436.42	1345773.49	Аналитический метод	0	Закрепление отсутствует
55	-	-	503396.42	1345773.57	Аналитический метод	0	Закрепление отсутствует
56	-	-	503396.39	1345786.75	Аналитический метод	0	Закрепление отсутствует
57	-	-	503385.94	1345789.09	Аналитический метод	0	Закрепление отсутствует
58	-	-	503380.02	1345796.96	Аналитический метод	0	Закрепление отсутствует
59	-	-	503368.91	1345811.72	Аналитический метод	0	Закрепление отсутствует
60	-	-	503364.70	1345837.77	Аналитический метод	0	Закрепление отсутствует
61	-	-	503362.52	1345855.64	Аналитический метод	0	Закрепление отсутствует
62	-	-	503416.54	1345862.36	Аналитический метод	0	Закрепление отсутствует
63	-	-	503412.70	1345913.69	Аналитический метод	0	Закрепление отсутствует
64	-	-	503338.79	1345889.51	Аналитический метод	0	Закрепление отсутствует
65	-	-	503202.99	1345865.16	Аналитический метод	0	Закрепление отсутствует
66	-	-	503008.95	1345824.35	Аналитический метод	0	Закрепление отсутствует
67	-	-	502891.80	1345797.13	Аналитический метод	0	Закрепление отсутствует
68	-	-	502706.00	1345760.19	Аналитический метод	0	Закрепление отсутствует
69	-	-	502616.77	1345742.03	Аналитический метод	0	Закрепление отсутствует
70	-	-	502614.28	1345774.27	Аналитический метод	0	Закрепление отсутствует
71	-	-	502604.39	1345794.05	Аналитический метод	0	Закрепление отсутствует
72	-	-	502590.78	1345809.93	Аналитический метод	0	Закрепление отсутствует
73	-	-	502570.36	1345819.76	Аналитический метод	0	Закрепление отсутствует
74	-	-	502547.68	1345820.52	Аналитический метод	0	Закрепление отсутствует

2. Сведения о характерных точках границ объекта							
Обозначение характерных точек границ	Существующие координаты, м		Измененные (уточненные) координаты, м		Метод определения координат характерной точки	Средняя квадратическая погрешность положения характерной точки (Mt), м	Описание обозначения точки на местности (при наличии)
	X	Y	X	Y			
1	2	3	4	5	6	7	8
75	-	-	502520.45	1345818.25	Аналитический метод	0	Закрепление отсутствует
76	-	-	502493.99	1345809.93	Аналитический метод	0	Закрепление отсутствует
77	-	-	502475.84	1345791.03	Аналитический метод	0	Закрепление отсутствует
78	-	-	502458.76	1345734.78	Аналитический метод	0	Закрепление отсутствует
79	-	-	502364.39	1345925.35	Аналитический метод	0	Закрепление отсутствует
80	-	-	502386.45	1346025.58	Аналитический метод	0	Закрепление отсутствует
81	-	-	502381.05	1346028.96	Аналитический метод	0	Закрепление отсутствует
82	-	-	502381.05	1346035.73	Аналитический метод	0	Закрепление отсутствует
83	-	-	502379.54	1346043.24	Аналитический метод	0	Закрепление отсутствует
84	-	-	502371.25	1346050.01	Аналитический метод	0	Закрепление отсутствует
85	-	-	502359.19	1346055.27	Аналитический метод	0	Закрепление отсутствует
86	-	-	502350.91	1346057.53	Аналитический метод	0	Закрепление отсутствует
87	-	-	502271.78	1346034.22	Аналитический метод	0	Закрепление отсутствует
88	-	-	502245.41	1346018.44	Аналитический метод	0	Закрепление отсутствует
89	-	-	502218.76	1346004.50	Аналитический метод	0	Закрепление отсутствует
90	-	-	502250.99	1345887.79	Аналитический метод	0	Закрепление отсутствует
91	-	-	502245.74	1345880.08	Аналитический метод	0	Закрепление отсутствует
92	-	-	502246.16	1345865.09	Аналитический метод	0	Закрепление отсутствует
93	-	-	502267.26	1345828.26	Аналитический метод	0	Закрепление отсутствует
94	-	-	502287.61	1345801.95	Аналитический метод	0	Закрепление отсутствует
95	-	-	501866.58	1345612.42	Аналитический метод	0	Закрепление отсутствует
96	-	-	501767.74	1345508.08	Аналитический метод	0	Закрепление отсутствует
97	-	-	501806.45	1345438.33	Аналитический метод	0	Закрепление отсутствует
98	-	-	501898.66	1345272.17	Аналитический метод	0	Закрепление отсутствует
99	-	-	501895.77	1345270.20	Аналитический метод	0	Закрепление отсутствует
100	-	-	501891.89	1345268.07	Аналитический метод	0	Закрепление отсутствует

2. Сведения о характерных точках границ объекта							
Обозначение характерных точек границ	Существующие координаты, м		Измененные (уточненные) координаты, м		Метод определения координат характерной точки	Средняя квадратическая погрешность положения характерной точки (Mt), м	Описание обозначения точки на местности (при наличии)
	X	Y	X	Y			
1	2	3	4	5	6	7	8
101	-	-	501925.03	1345225.10	Аналитический метод	0	Закрепление отсутствует
102	-	-	501928.40	1345227.85	Аналитический метод	0	Закрепление отсутствует
103	-	-	501933.83	1345220.38	Аналитический метод	0	Закрепление отсутствует
104	-	-	501949.70	1345202.21	Аналитический метод	0	Закрепление отсутствует
105	-	-	501889.60	1345152.06	Аналитический метод	0	Закрепление отсутствует
106	-	-	501843.95	1345115.80	Аналитический метод	0	Закрепление отсутствует
107	-	-	501792.14	1345085.45	Аналитический метод	0	Закрепление отсутствует
108	-	-	501719.75	1345044.99	Аналитический метод	0	Закрепление отсутствует
109	-	-	501680.94	1345026.33	Аналитический метод	0	Закрепление отсутствует
110	-	-	501587.78	1344989.26	Аналитический метод	0	Закрепление отсутствует
111	-	-	501283.75	1344871.31	Аналитический метод	0	Закрепление отсутствует
112	-	-	501197.42	1344837.39	Аналитический метод	0	Закрепление отсутствует
113	-	-	501180.04	1344827.88	Аналитический метод	0	Закрепление отсутствует
114	-	-	501183.38	1344815.38	Аналитический метод	0	Закрепление отсутствует
115	-	-	501183.81	1344813.94	Аналитический метод	0	Закрепление отсутствует
116	-	-	501191.22	1344780.74	Аналитический метод	0	Закрепление отсутствует
117	-	-	501193.57	1344770.20	Аналитический метод	0	Закрепление отсутствует
118	-	-	501239.63	1344562.79	Аналитический метод	0	Закрепление отсутствует
119	-	-	501317.51	1344354.27	Аналитический метод	0	Закрепление отсутствует
120	-	-	501295.91	1344324.90	Аналитический метод	0	Закрепление отсутствует
121	-	-	501228.04	1344289.40	Аналитический метод	0	Закрепление отсутствует
122	-	-	501217.62	1344234.16	Аналитический метод	0	Закрепление отсутствует
123	-	-	501223.60	1344234.69	Аналитический метод	0	Закрепление отсутствует
124	-	-	501276.50	1344250.24	Аналитический метод	0	Закрепление отсутствует
125	-	-	501323.10	1344267.05	Аналитический метод	0	Закрепление отсутствует
126	-	-	501337.58	1344261.87	Аналитический метод	0	Закрепление отсутствует

2. Сведения о характерных точках границ объекта							
Обозначение характерных точек границ	Существующие координаты, м		Измененные (уточненные) координаты, м		Метод определения координат характерной точки	Средняя квадратическая погрешность положения характерной точки (Mt), м	Описание обозначения точки на местности (при наличии)
	X	Y	X	Y			
1	2	3	4	5	6	7	8
127	-	-	501360.24	1344259.76	Аналитический метод	0	Закрепление отсутствует
128	-	-	501402.64	1344270.18	Аналитический метод	0	Закрепление отсутствует
129	-	-	501428.76	1344277.71	Аналитический метод	0	Закрепление отсутствует
130	-	-	501441.88	1344283.90	Аналитический метод	0	Закрепление отсутствует
131	-	-	501434.54	1344318.08	Аналитический метод	0	Закрепление отсутствует
132	-	-	501442.35	1344340.59	Аналитический метод	0	Закрепление отсутствует
133	-	-	501458.77	1344385.59	Аналитический метод	0	Закрепление отсутствует
134	-	-	501479.69	1344414.29	Аналитический метод	0	Закрепление отсутствует
135	-	-	501528.77	1344469.11	Аналитический метод	0	Закрепление отсутствует
136	-	-	501563.67	1344506.42	Аналитический метод	0	Закрепление отсутствует
137	-	-	501568.22	1344510.34	Аналитический метод	0	Закрепление отсутствует
138	-	-	501573.82	1344524.83	Аналитический метод	0	Закрепление отсутствует
139	-	-	501598.05	1344556.70	Аналитический метод	0	Закрепление отсутствует
140	-	-	501631.91	1344583.50	Аналитический метод	0	Закрепление отсутствует
141	-	-	501655.59	1344591.09	Аналитический метод	0	Закрепление отсутствует
142	-	-	501643.28	1344641.11	Аналитический метод	0	Закрепление отсутствует
143	-	-	501695.67	1344714.78	Аналитический метод	0	Закрепление отсутствует
144	-	-	501601.45	1344831.04	Аналитический метод	0	Закрепление отсутствует
145	-	-	501591.78	1344852.28	Аналитический метод	0	Закрепление отсутствует
146	-	-	501593.07	1344879.06	Аналитический метод	0	Закрепление отсутствует
147	-	-	501643.36	1344861.83	Аналитический метод	0	Закрепление отсутствует
148	-	-	501674.62	1344808.57	Аналитический метод	0	Закрепление отсутствует
149	-	-	501690.83	1344798.16	Аналитический метод	0	Закрепление отсутствует
150	-	-	501724.81	1344792.67	Аналитический метод	0	Закрепление отсутствует
151	-	-	501768.94	1344818.34	Аналитический метод	0	Закрепление отсутствует
152	-	-	501777.43	1344843.31	Аналитический метод	0	Закрепление отсутствует

2. Сведения о характерных точках границ объекта							
Обозначение характерных точек границ	Существующие координаты, м		Измененные (уточненные) координаты, м		Метод определения координат характерной точки	Средняя квадратическая погрешность положения характерной точки (Mt), м	Описание обозначения точки на местности (при наличии)
	X	Y	X	Y			
1	2	3	4	5	6	7	8
153	-	-	501734.75	1344984.02	Аналитический метод	0	Закрепление отсутствует
154	-	-	501749.87	1344982.29	Аналитический метод	0	Закрепление отсутствует
155	-	-	501778.37	1344998.70	Аналитический метод	0	Закрепление отсутствует
156	-	-	501812.50	1345036.71	Аналитический метод	0	Закрепление отсутствует
157	-	-	501801.08	1345069.83	Аналитический метод	0	Закрепление отсутствует
158	-	-	501854.15	1345100.92	Аналитический метод	0	Закрепление отсутствует
159	-	-	501900.96	1345138.10	Аналитический метод	0	Закрепление отсутствует
160	-	-	501948.38	1345177.64	Аналитический метод	0	Закрепление отсутствует
161	-	-	501953.74	1345169.75	Аналитический метод	0	Закрепление отсутствует
162	-	-	501974.44	1345185.17	Аналитический метод	0	Закрепление отсутствует
163	-	-	501978.56	1345181.26	Аналитический метод	0	Закрепление отсутствует
164	-	-	501976.68	1345152.91	Аналитический метод	0	Закрепление отсутствует
165	-	-	501977.05	1345139.05	Аналитический метод	0	Закрепление отсутствует
166	-	-	501845.71	1345037.71	Аналитический метод	0	Закрепление отсутствует
167	-	-	501835.90	1345055.61	Аналитический метод	0	Закрепление отсутствует
168	-	-	501831.62	1345053.02	Аналитический метод	0	Закрепление отсутствует
169	-	-	501844.14	1345030.18	Аналитический метод	0	Закрепление отсутствует
170	-	-	501981.22	1345135.94	Аналитический метод	0	Закрепление отсутствует
171	-	-	501983.79	1345126.42	Аналитический метод	0	Закрепление отсутствует
172	-	-	501990.03	1345096.61	Аналитический метод	0	Закрепление отсутствует
173	-	-	501983.71	1345014.26	Аналитический метод	0	Закрепление отсутствует
174	-	-	501969.29	1344931.76	Аналитический метод	0	Закрепление отсутствует
175	-	-	501979.22	1344904.98	Аналитический метод	0	Закрепление отсутствует
176	-	-	501885.15	1344819.64	Аналитический метод	0	Закрепление отсутствует
177	-	-	501925.24	1344727.97	Аналитический метод	0	Закрепление отсутствует
178	-	-	501910.22	1344721.64	Аналитический метод	0	Закрепление отсутствует

2. Сведения о характерных точках границ объекта							
Обозначение характерных точек границ	Существующие координаты, м		Измененные (уточненные) координаты, м		Метод определения координат характерной точки	Средняя квадратическая погрешность положения характерной точки (Mt), м	Описание обозначения точки на местности (при наличии)
	X	Y	X	Y			
1	2	3	4	5	6	7	8
179	-	-	501904.70	1344695.84	Аналитический метод	0	Закрепление отсутствует
180	-	-	501915.76	1344681.82	Аналитический метод	0	Закрепление отсутствует
181	-	-	501947.23	1344670.59	Аналитический метод	0	Закрепление отсутствует
182	-	-	501960.98	1344667.04	Аналитический метод	0	Закрепление отсутствует
183	-	-	501973.51	1344646.51	Аналитический метод	0	Закрепление отсутствует
184	-	-	501984.41	1344626.02	Аналитический метод	0	Закрепление отсутствует
185	-	-	501996.77	1344632.22	Аналитический метод	0	Закрепление отсутствует
186	-	-	502023.45	1344658.36	Аналитический метод	0	Закрепление отсутствует
187	-	-	502046.94	1344686.99	Аналитический метод	0	Закрепление отсутствует
188	-	-	502078.63	1344717.87	Аналитический метод	0	Закрепление отсутствует
189	-	-	502100.17	1344733.59	Аналитический метод	0	Закрепление отсутствует
190	-	-	502126.42	1344741.91	Аналитический метод	0	Закрепление отсутствует
191	-	-	502131.94	1344734.50	Аналитический метод	0	Закрепление отсутствует
192	-	-	502127.50	1344719.21	Аналитический метод	0	Закрепление отсутствует
193	-	-	502110.34	1344683.14	Аналитический метод	0	Закрепление отсутствует
194	-	-	502097.25	1344646.98	Аналитический метод	0	Закрепление отсутствует
195	-	-	502086.68	1344614.01	Аналитический метод	0	Закрепление отсутствует
196	-	-	502086.09	1344589.73	Аналитический метод	0	Закрепление отсутствует
197	-	-	502098.56	1344566.77	Аналитический метод	0	Закрепление отсутствует
198	-	-	502127.47	1344550.73	Аналитический метод	0	Закрепление отсутствует
199	-	-	502155.85	1344546.05	Аналитический метод	0	Закрепление отсутствует
200	-	-	502182.85	1344551.92	Аналитический метод	0	Закрепление отсутствует
201	-	-	502217.26	1344560.87	Аналитический метод	0	Закрепление отсутствует
202	-	-	502223.55	1344551.82	Аналитический метод	0	Закрепление отсутствует
203	-	-	502238.58	1344512.97	Аналитический метод	0	Закрепление отсутствует
204	-	-	502248.20	1344535.32	Аналитический метод	0	Закрепление отсутствует





## Раздел 4

### План границ объекта

Деревня Корсаково сельского поселения "Деревня Корсаково" Жуковского района Калужской области



Масштаб 1:15000

#### Условные обозначения

- - Граница кадастрового квартала
- - Граница населенного пункта
- - Граница земельных участков
- 69 - Кадастровый номер земельного участка
- - Характерная точка границы
- 40:07:031801** - Номер кадастрового квартала

Подпись \_\_\_\_\_

Дата " \_\_\_\_ " \_\_\_\_\_ г.

Место для оттиска печати (при наличии) лица, составившего описание местоположения границ объекта

**Текстовое описание местоположения границ  
населенных пунктов, территориальных зон, особо охраняемых природных  
территорий, зон с особыми условиями использования территорий**

Прохождение границы		Описание прохождения границы
от точки	до точки	
<b>1</b>	<b>2</b>	<b>3</b>
1	2	-
2	3	-
3	4	-
4	5	-
5	6	-
6	7	-
7	8	-
8	9	-
9	10	-
10	11	-
11	12	-
12	13	-
13	14	-
14	15	-
15	16	-
16	17	-
17	18	-
18	19	-
19	20	-
20	21	-
21	22	-
22	23	-
23	24	-
24	25	-
25	26	-
26	27	-
27	28	-
28	29	-
29	30	-
30	31	-
31	32	-
32	33	-
33	34	-
34	35	-
35	36	-
36	37	-

**Текстовое описание местоположения границ  
населенных пунктов, территориальных зон, особо охраняемых природных  
территорий, зон с особыми условиями использования территорий**

Прохождение границы		Описание прохождения границы
от точки	до точки	
1	2	3
37	38	-
38	39	-
39	40	-
40	41	-
41	42	-
42	43	-
43	44	-
44	45	-
45	46	-
46	47	-
47	48	-
48	49	-
49	50	-
50	51	-
51	52	-
52	53	-
53	54	-
54	55	-
55	56	-
56	57	-
57	58	-
58	59	-
59	60	-
60	61	-
61	62	-
62	63	-
63	64	-
64	65	-
65	66	-
66	67	-
67	68	-
68	69	-
69	70	-
70	71	-
71	72	-
72	73	-

**Текстовое описание местоположения границ  
населенных пунктов, территориальных зон, особо охраняемых природных  
территорий, зон с особыми условиями использования территорий**

Прохождение границы		Описание прохождения границы
от точки	до точки	
1	2	3
73	74	-
74	75	-
75	76	-
76	77	-
77	78	-
78	79	-
79	80	-
80	81	-
81	82	-
82	83	-
83	84	-
84	85	-
85	86	-
86	87	-
87	88	-
88	89	-
89	90	-
90	91	-
91	92	-
92	93	-
93	94	-
94	95	-
95	96	-
96	97	-
97	98	-
98	99	-
99	100	-
100	101	-
101	102	-
102	103	-
103	104	-
104	105	-
105	106	-
106	107	-
107	108	-
108	109	-

**Текстовое описание местоположения границ  
населенных пунктов, территориальных зон, особо охраняемых природных  
территорий, зон с особыми условиями использования территорий**

Прохождение границы		Описание прохождения границы
от точки	до точки	
1	2	3
109	110	-
110	111	-
111	112	-
112	113	-
113	114	-
114	115	-
115	116	-
116	117	-
117	118	-
118	119	-
119	120	-
120	121	-
121	122	-
122	123	-
123	124	-
124	125	-
125	126	-
126	127	-
127	128	-
128	129	-
129	130	-
130	131	-
131	132	-
132	133	-
133	134	-
134	135	-
135	136	-
136	137	-
137	138	-
138	139	-
139	140	-
140	141	-
141	142	-
142	143	-
143	144	-
144	145	-

**Текстовое описание местоположения границ  
населенных пунктов, территориальных зон, особо охраняемых природных  
территорий, зон с особыми условиями использования территорий**

Прохождение границы		Описание прохождения границы
от точки	до точки	
1	2	3
145	146	-
146	147	-
147	148	-
148	149	-
149	150	-
150	151	-
151	152	-
152	153	-
153	154	-
154	155	-
155	156	-
156	157	-
157	158	-
158	159	-
159	160	-
160	161	-
161	162	-
162	163	-
163	164	-
164	165	-
165	166	-
166	167	-
167	168	-
168	169	-
169	170	-
170	171	-
171	172	-
172	173	-
173	174	-
174	175	-
175	176	-
176	177	-
177	178	-
178	179	-
179	180	-
180	181	-

**Текстовое описание местоположения границ  
населенных пунктов, территориальных зон, особо охраняемых природных  
территорий, зон с особыми условиями использования территорий**

Прохождение границы		Описание прохождения границы
от точки	до точки	
1	2	3
181	182	-
182	183	-
183	184	-
184	185	-
185	186	-
186	187	-
187	188	-
188	189	-
189	190	-
190	191	-
191	192	-
192	193	-
193	194	-
194	195	-
195	196	-
196	197	-
197	198	-
198	199	-
199	200	-
200	201	-
201	202	-
202	203	-
203	204	-
204	205	-
205	206	-
206	207	-
207	208	-
208	209	-
209	210	-
210	211	-
211	212	-
212	213	-
213	214	-
214	215	-
215	216	-
216	217	-

**Текстовое описание местоположения границ  
населенных пунктов, территориальных зон, особо охраняемых природных  
территорий, зон с особыми условиями использования территорий**

Прохождение границы		Описание прохождения границы
от точки	до точки	
1	2	3
217	218	-
218	219	-
219	1	-



## ОПИСАНИЕ МЕСТОПОЛОЖЕНИЯ ГРАНИЦ

### Деревня Ольхово сельского поселения "Деревня Корсаково" Жуковского района Калужской области

(наименование объекта, местоположение границ которого описано (далее - объект))

#### Раздел 1

#### Сведения об объекте

№ п/п	Характеристики объекта	Описание характеристик
1	2	3
1.	Местоположение объекта	249187, Калужская область, район Жуковский, сельское поселение "Деревня Корсаково", деревня Ольхово
2.	Площадь объекта +/- величина погрешности определения площади (Р +/- Дельта Р)	757489 +/- 305 м <sup>2</sup>
3.	Иные характеристики объекта	-

## Раздел 2

### Сведения о местоположении границ объекта

1. Система координат -

2. Сведения о характерных точках границ объекта

Обозначение характерных точек границ	Координаты, м		Метод определения координат характерной точки	Средняя квадратическая погрешность положения характерной точки (Mt), м	Описание обозначения точки на местности (при наличии)
	X	Y			
1	2	3	4	5	6
-	-	-	-	-	-

3. Сведения о характерных точках части (частей) границы объекта

Обозначение характерных точек части границы	Координаты, м		Метод определения координат характерной точки	Средняя квадратическая погрешность положения характерной точки (Mt), м	Описание обозначения точки на местности (при наличии)
	X	Y			
1	2	3	4	5	6
-	-	-	-	-	-

### Раздел 3

#### Сведения о местоположении измененных (уточненных) границ объекта

1. Система координат МСК-40

2. Сведения о характерных точках границ объекта

Обозначение характерных точек границ	Существующие координаты, м		Измененные (уточненные) координаты, м		Метод определения координат характерной точки	Средняя квадратическая погрешность положения характерной точки (Mt), м	Описание обозначения точки на местности (при наличии)
	X	Y	X	Y			
1	2	3	4	5	6	7	8
1	-	-	507243.19	1344151.44	Аналитический метод	0	Закрепление отсутствует
2	-	-	507241.35	1344155.34	Аналитический метод	0	Закрепление отсутствует
3	-	-	507245.07	1344158.77	Аналитический метод	0	Закрепление отсутствует
4	-	-	507233.72	1344171.37	Аналитический метод	0	Закрепление отсутствует
5	-	-	507221.63	1344201.36	Аналитический метод	0	Закрепление отсутствует
6	-	-	507220.76	1344200.94	Аналитический метод	0	Закрепление отсутствует
7	-	-	507197.53	1344206.62	Аналитический метод	0	Закрепление отсутствует
8	-	-	507209.42	1344275.37	Аналитический метод	0	Закрепление отсутствует
9	-	-	507211.14	1344285.34	Аналитический метод	0	Закрепление отсутствует
10	-	-	507219.31	1344332.55	Аналитический метод	0	Закрепление отсутствует
11	-	-	507227.02	1344377.12	Аналитический метод	0	Закрепление отсутствует
12	-	-	507229.43	1344391.08	Аналитический метод	0	Закрепление отсутствует
13	-	-	507240.12	1344420.00	Аналитический метод	0	Закрепление отсутствует
14	-	-	507255.53	1344461.72	Аналитический метод	0	Закрепление отсутствует
15	-	-	507257.53	1344471.71	Аналитический метод	0	Закрепление отсутствует
16	-	-	507270.99	1344539.06	Аналитический метод	0	Закрепление отсутствует
17	-	-	507282.41	1344596.19	Аналитический метод	0	Закрепление отсутствует
18	-	-	507282.14	1344650.34	Аналитический метод	0	Закрепление отсутствует
19	-	-	507325.98	1344752.13	Аналитический метод	0	Закрепление отсутствует
20	-	-	507306.02	1344765.26	Аналитический метод	0	Закрепление отсутствует
21	-	-	507296.57	1344771.43	Аналитический метод	0	Закрепление отсутствует
22	-	-	507265.85	1344791.59	Аналитический метод	0	Закрепление отсутствует

2. Сведения о характерных точках границ объекта							
Обозначение характерных точек границ	Существующие координаты, м		Измененные (уточненные) координаты, м		Метод определения координат характерной точки	Средняя квадратическая погрешность положения характерной точки (Mt), м	Описание обозначения точки на местности (при наличии)
	X	Y	X	Y			
1	2	3	4	5	6	7	8
23	-	-	507258.17	1344796.02	Аналитический метод	0	Закрепление отсутствует
24	-	-	507194.82	1344685.71	Аналитический метод	0	Закрепление отсутствует
25	-	-	507154.26	1344591.49	Аналитический метод	0	Закрепление отсутствует
26	-	-	507134.88	1344558.92	Аналитический метод	0	Закрепление отсутствует
27	-	-	507116.91	1344528.72	Аналитический метод	0	Закрепление отсутствует
28	-	-	507114.69	1344524.98	Аналитический метод	0	Закрепление отсутствует
29	-	-	507093.71	1344526.31	Аналитический метод	0	Закрепление отсутствует
30	-	-	507047.29	1344536.11	Аналитический метод	0	Закрепление отсутствует
31	-	-	506988.11	1344562.26	Аналитический метод	0	Закрепление отсутствует
32	-	-	506989.55	1344578.63	Аналитический метод	0	Закрепление отсутствует
33	-	-	506992.83	1344615.80	Аналитический метод	0	Закрепление отсутствует
34	-	-	506997.03	1344623.63	Аналитический метод	0	Закрепление отсутствует
35	-	-	507021.71	1344669.65	Аналитический метод	0	Закрепление отсутствует
36	-	-	507042.10	1344707.68	Аналитический метод	0	Закрепление отсутствует
37	-	-	507046.77	1344723.51	Аналитический метод	0	Закрепление отсутствует
38	-	-	507071.83	1344808.38	Аналитический метод	0	Закрепление отсутствует
39	-	-	507067.43	1344819.57	Аналитический метод	0	Закрепление отсутствует
40	-	-	507061.89	1344819.28	Аналитический метод	0	Закрепление отсутствует
41	-	-	507047.32	1344818.53	Аналитический метод	0	Закрепление отсутствует
42	-	-	506986.75	1344761.49	Аналитический метод	0	Закрепление отсутствует
43	-	-	506966.77	1344742.67	Аналитический метод	0	Закрепление отсутствует
44	-	-	506949.50	1344715.48	Аналитический метод	0	Закрепление отсутствует
45	-	-	506937.19	1344696.11	Аналитический метод	0	Закрепление отсутствует
46	-	-	506918.48	1344673.00	Аналитический метод	0	Закрепление отсутствует
47	-	-	506890.38	1344638.30	Аналитический метод	0	Закрепление отсутствует
48	-	-	506865.05	1344607.03	Аналитический метод	0	Закрепление отсутствует

2. Сведения о характерных точках границ объекта							
Обозначение характерных точек границ	Существующие координаты, м		Измененные (уточненные) координаты, м		Метод определения координат характерной точки	Средняя квадратическая погрешность положения характерной точки (M <sub>t</sub> ), м	Описание обозначения точки на местности (при наличии)
	X	Y	X	Y			
1	2	3	4	5	6	7	8
49	-	-	506856.05	1344595.91	Аналитический метод	0	Закрепление отсутствует
50	-	-	506829.62	1344599.59	Аналитический метод	0	Закрепление отсутствует
51	-	-	506792.15	1344604.79	Аналитический метод	0	Закрепление отсутствует
52	-	-	506783.56	1344596.82	Аналитический метод	0	Закрепление отсутствует
53	-	-	506742.99	1344559.21	Аналитический метод	0	Закрепление отсутствует
54	-	-	506730.51	1344547.64	Аналитический метод	0	Закрепление отсутствует
55	-	-	506700.25	1344509.88	Аналитический метод	0	Закрепление отсутствует
56	-	-	506698.25	1344507.37	Аналитический метод	0	Закрепление отсутствует
57	-	-	506659.01	1344458.40	Аналитический метод	0	Закрепление отсутствует
58	-	-	506618.37	1344407.69	Аналитический метод	0	Закрепление отсутствует
59	-	-	506616.53	1344405.39	Аналитический метод	0	Закрепление отсутствует
60	-	-	506583.56	1344364.24	Аналитический метод	0	Закрепление отсутствует
61	-	-	506549.27	1344321.45	Аналитический метод	0	Закрепление отсутствует
62	-	-	506547.34	1344319.03	Аналитический метод	0	Закрепление отсутствует
63	-	-	506522.77	1344288.36	Аналитический метод	0	Закрепление отсутствует
64	-	-	506502.12	1344262.59	Аналитический метод	0	Закрепление отсутствует
65	-	-	506491.66	1344279.44	Аналитический метод	0	Закрепление отсутствует
66	-	-	506509.11	1344300.60	Аналитический метод	0	Закрепление отсутствует
67	-	-	506529.82	1344325.69	Аналитический метод	0	Закрепление отсутствует
68	-	-	506532.67	1344329.14	Аналитический метод	0	Закрепление отсутствует
69	-	-	506544.21	1344351.76	Аналитический метод	0	Закрепление отсутствует
70	-	-	506549.22	1344361.57	Аналитический метод	0	Закрепление отсутствует
71	-	-	506557.69	1344379.26	Аналитический метод	0	Закрепление отсутствует
72	-	-	506571.50	1344408.08	Аналитический метод	0	Закрепление отсутствует
73	-	-	506576.40	1344418.32	Аналитический метод	0	Закрепление отсутствует
74	-	-	506587.97	1344436.44	Аналитический метод	0	Закрепление отсутствует

2. Сведения о характерных точках границ объекта							
Обозначение характерных точек границ	Существующие координаты, м		Измененные (уточненные) координаты, м		Метод определения координат характерной точки	Средняя квадратическая погрешность положения характерной точки (Mt), м	Описание обозначения точки на местности (при наличии)
	X	Y	X	Y			
1	2	3	4	5	6	7	8
75	-	-	506605.06	1344463.21	Аналитический метод	0	Закрепление отсутствует
76	-	-	506615.63	1344479.77	Аналитический метод	0	Закрепление отсутствует
77	-	-	506616.31	1344492.87	Аналитический метод	0	Закрепление отсутствует
78	-	-	506617.54	1344516.54	Аналитический метод	0	Закрепление отсутствует
79	-	-	506629.66	1344527.87	Аналитический метод	0	Закрепление отсутствует
80	-	-	506647.98	1344503.23	Аналитический метод	0	Закрепление отсутствует
81	-	-	506677.43	1344511.20	Аналитический метод	0	Закрепление отсутствует
82	-	-	506715.65	1344559.22	Аналитический метод	0	Закрепление отсутствует
83	-	-	506747.87	1344599.71	Аналитический метод	0	Закрепление отсутствует
84	-	-	506713.25	1344634.59	Аналитический метод	0	Закрепление отсутствует
85	-	-	506710.38	1344637.48	Аналитический метод	0	Закрепление отсутствует
86	-	-	506711.27	1344639.49	Аналитический метод	0	Закрепление отсутствует
87	-	-	506723.83	1344668.04	Аналитический метод	0	Закрепление отсутствует
88	-	-	506737.20	1344698.40	Аналитический метод	0	Закрепление отсутствует
89	-	-	506739.68	1344704.03	Аналитический метод	0	Закрепление отсутствует
90	-	-	506745.47	1344721.50	Аналитический метод	0	Закрепление отсутствует
91	-	-	506753.10	1344744.52	Аналитический метод	0	Закрепление отсутствует
92	-	-	506754.77	1344749.55	Аналитический метод	0	Закрепление отсутствует
93	-	-	506758.14	1344755.55	Аналитический метод	0	Закрепление отсутствует
94	-	-	506764.51	1344766.91	Аналитический метод	0	Закрепление отсутствует
95	-	-	506776.80	1344788.79	Аналитический метод	0	Закрепление отсутствует
96	-	-	506780.82	1344795.95	Аналитический метод	0	Закрепление отсутствует
97	-	-	506791.98	1344808.23	Аналитический метод	0	Закрепление отсутствует
98	-	-	506819.17	1344838.12	Аналитический метод	0	Закрепление отсутствует
99	-	-	506822.52	1344848.31	Аналитический метод	0	Закрепление отсутствует
100	-	-	506746.18	1344864.62	Аналитический метод	0	Закрепление отсутствует

2. Сведения о характерных точках границ объекта							
Обозначение характерных точек границ	Существующие координаты, м		Измененные (уточненные) координаты, м		Метод определения координат характерной точки	Средняя квадратическая погрешность положения характерной точки (Mt), м	Описание обозначения точки на местности (при наличии)
	X	Y	X	Y			
1	2	3	4	5	6	7	8
101	-	-	506713.29	1344866.14	Аналитический метод	0	Закрепление отсутствует
102	-	-	506695.68	1344870.07	Аналитический метод	0	Закрепление отсутствует
103	-	-	506679.63	1344880.92	Аналитический метод	0	Закрепление отсутствует
104	-	-	506666.45	1344914.80	Аналитический метод	0	Закрепление отсутствует
105	-	-	506628.62	1344982.67	Аналитический метод	0	Закрепление отсутствует
106	-	-	506615.35	1344988.67	Аналитический метод	0	Закрепление отсутствует
107	-	-	506581.13	1344968.55	Аналитический метод	0	Закрепление отсутствует
108	-	-	506549.54	1344991.44	Аналитический метод	0	Закрепление отсутствует
109	-	-	506527.61	1345023.77	Аналитический метод	0	Закрепление отсутствует
110	-	-	506511.92	1345027.46	Аналитический метод	0	Закрепление отсутствует
111	-	-	506397.40	1344962.51	Аналитический метод	0	Закрепление отсутствует
112	-	-	506382.63	1344968.97	Аналитический метод	0	Закрепление отсутствует
113	-	-	506352.15	1345105.03	Аналитический метод	0	Закрепление отсутствует
114	-	-	506292.44	1345094.87	Аналитический метод	0	Закрепление отсутствует
115	-	-	506203.19	1345070.38	Аналитический метод	0	Закрепление отсутствует
116	-	-	506138.30	1345052.57	Аналитический метод	0	Закрепление отсутствует
117	-	-	506146.89	1345019.60	Аналитический метод	0	Закрепление отсутствует
118	-	-	506185.88	1345045.44	Аналитический метод	0	Закрепление отсутствует
119	-	-	506371.83	1344942.40	Аналитический метод	0	Закрепление отсутствует
120	-	-	506381.62	1344912.32	Аналитический метод	0	Закрепление отсутствует
121	-	-	506373.05	1344883.50	Аналитический метод	0	Закрепление отсутствует
122	-	-	506364.48	1344854.73	Аналитический метод	0	Закрепление отсутствует
123	-	-	506380.79	1344858.25	Аналитический метод	0	Закрепление отсутствует
124	-	-	506403.69	1344843.02	Аналитический метод	0	Закрепление отсутствует
125	-	-	506413.87	1344836.25	Аналитический метод	0	Закрепление отсутствует
126	-	-	506420.73	1344839.38	Аналитический метод	0	Закрепление отсутствует

2. Сведения о характерных точках границ объекта							
Обозначение характерных точек границ	Существующие координаты, м		Измененные (уточненные) координаты, м		Метод определения координат характерной точки	Средняя квадратическая погрешность положения характерной точки (Mt), м	Описание обозначения точки на местности (при наличии)
	X	Y	X	Y			
1	2	3	4	5	6	7	8
127	-	-	506452.49	1344853.84	Аналитический метод	0	Закрепление отсутствует
128	-	-	506453.35	1344854.23	Аналитический метод	0	Закрепление отсутствует
129	-	-	506481.76	1344873.49	Аналитический метод	0	Закрепление отсутствует
130	-	-	506539.11	1344912.35	Аналитический метод	0	Закрепление отсутствует
131	-	-	506561.73	1344904.52	Аналитический метод	0	Закрепление отсутствует
132	-	-	506603.04	1344835.95	Аналитический метод	0	Закрепление отсутствует
133	-	-	506604.77	1344828.09	Аналитический метод	0	Закрепление отсутствует
134	-	-	506609.10	1344808.48	Аналитический метод	0	Закрепление отсутствует
135	-	-	506603.16	1344784.60	Аналитический метод	0	Закрепление отсутствует
136	-	-	506602.40	1344781.54	Аналитический метод	0	Закрепление отсутствует
137	-	-	506580.39	1344747.41	Аналитический метод	0	Закрепление отсутствует
138	-	-	506579.28	1344745.70	Аналитический метод	0	Закрепление отсутствует
139	-	-	506564.37	1344722.57	Аналитический метод	0	Закрепление отсутствует
140	-	-	506554.90	1344709.19	Аналитический метод	0	Закрепление отсутствует
141	-	-	506550.75	1344703.32	Аналитический метод	0	Закрепление отсутствует
142	-	-	506527.62	1344680.32	Аналитический метод	0	Закрепление отсутствует
143	-	-	506526.06	1344678.77	Аналитический метод	0	Закрепление отсутствует
144	-	-	506500.12	1344652.98	Аналитический метод	0	Закрепление отсутствует
145	-	-	506491.40	1344642.60	Аналитический метод	0	Закрепление отсутствует
146	-	-	506462.75	1344608.51	Аналитический метод	0	Закрепление отсутствует
147	-	-	506461.44	1344606.95	Аналитический метод	0	Закрепление отсутствует
148	-	-	506425.63	1344564.34	Аналитический метод	0	Закрепление отсутствует
149	-	-	506414.63	1344551.24	Аналитический метод	0	Закрепление отсутствует
150	-	-	506412.57	1344533.55	Аналитический метод	0	Закрепление отсутствует
151	-	-	506412.18	1344530.23	Аналитический метод	0	Закрепление отсутствует
152	-	-	506393.81	1344524.60	Аналитический метод	0	Закрепление отсутствует



2. Сведения о характерных точках границ объекта							
Обозначение характерных точек границ	Существующие координаты, м		Измененные (уточненные) координаты, м		Метод определения координат характерной точки	Средняя квадратическая погрешность положения характерной точки (Mt), м	Описание обозначения точки на местности (при наличии)
	X	Y	X	Y			
1	2	3	4	5	6	7	8
153	-	-	506407.02	1344490.30	Аналитический метод	0	Закрепление отсутствует
154	-	-	506399.69	1344450.11	Аналитический метод	0	Закрепление отсутствует
155	-	-	506372.60	1344432.47	Аналитический метод	0	Закрепление отсутствует
156	-	-	506352.07	1344431.06	Аналитический метод	0	Закрепление отсутствует
157	-	-	506313.63	1344469.41	Аналитический метод	0	Закрепление отсутствует
158	-	-	506298.03	1344503.10	Аналитический метод	0	Закрепление отсутствует
159	-	-	506286.39	1344495.66	Аналитический метод	0	Закрепление отсутствует
160	-	-	506266.71	1344507.14	Аналитический метод	0	Закрепление отсутствует
161	-	-	506254.70	1344527.04	Аналитический метод	0	Закрепление отсутствует
162	-	-	506213.15	1344579.11	Аналитический метод	0	Закрепление отсутствует
163	-	-	506203.64	1344574.99	Аналитический метод	0	Закрепление отсутствует
164	-	-	506175.80	1344562.93	Аналитический метод	0	Закрепление отсутствует
165	-	-	506170.00	1344538.87	Аналитический метод	0	Закрепление отсутствует
166	-	-	506176.31	1344504.43	Аналитический метод	0	Закрепление отсутствует
167	-	-	506180.50	1344448.79	Аналитический метод	0	Закрепление отсутствует
168	-	-	506192.93	1344326.63	Аналитический метод	0	Закрепление отсутствует
169	-	-	506216.25	1344245.42	Аналитический метод	0	Закрепление отсутствует
170	-	-	506246.06	1344226.42	Аналитический метод	0	Закрепление отсутствует
171	-	-	506289.62	1344175.08	Аналитический метод	0	Закрепление отсутствует
172	-	-	506284.06	1344168.02	Аналитический метод	0	Закрепление отсутствует
173	-	-	506326.33	1344126.08	Аналитический метод	0	Закрепление отсутствует
174	-	-	506346.58	1344108.57	Аналитический метод	0	Закрепление отсутствует
175	-	-	506353.22	1344107.13	Аналитический метод	0	Закрепление отсутствует
176	-	-	506376.32	1344084.03	Аналитический метод	0	Закрепление отсутствует
177	-	-	506390.18	1344072.58	Аналитический метод	0	Закрепление отсутствует
178	-	-	506414.29	1344039.61	Аналитический метод	0	Закрепление отсутствует

2. Сведения о характерных точках границ объекта							
Обозначение характерных точек границ	Существующие координаты, м		Измененные (уточненные) координаты, м		Метод определения координат характерной точки	Средняя квадратическая погрешность положения характерной точки (Mt), м	Описание обозначения точки на местности (при наличии)
	X	Y	X	Y			
1	2	3	4	5	6	7	8
179	-	-	506446.41	1343990.08	Аналитический метод	0	Закрепление отсутствует
180	-	-	506471.63	1343966.14	Аналитический метод	0	Закрепление отсутствует
181	-	-	506572.19	1343810.72	Аналитический метод	0	Закрепление отсутствует
182	-	-	506623.89	1343793.37	Аналитический метод	0	Закрепление отсутствует
183	-	-	506646.03	1343800.10	Аналитический метод	0	Закрепление отсутствует
184	-	-	506667.02	1343798.92	Аналитический метод	0	Закрепление отсутствует
185	-	-	506678.56	1343797.79	Аналитический метод	0	Закрепление отсутствует
186	-	-	506682.55	1343802.13	Аналитический метод	0	Закрепление отсутствует
187	-	-	506688.53	1343801.01	Аналитический метод	0	Закрепление отсутствует
188	-	-	506690.92	1343801.28	Аналитический метод	0	Закрепление отсутствует
189	-	-	506696.85	1343808.93	Аналитический метод	0	Закрепление отсутствует
190	-	-	506705.71	1343800.60	Аналитический метод	0	Закрепление отсутствует
191	-	-	506743.48	1343817.57	Аналитический метод	0	Закрепление отсутствует
192	-	-	506751.79	1343823.08	Аналитический метод	0	Закрепление отсутствует
193	-	-	506762.96	1343830.48	Аналитический метод	0	Закрепление отсутствует
194	-	-	506765.98	1343838.95	Аналитический метод	0	Закрепление отсутствует
195	-	-	506805.19	1343837.04	Аналитический метод	0	Закрепление отсутствует
196	-	-	506817.59	1343869.25	Аналитический метод	0	Закрепление отсутствует
197	-	-	506914.90	1343860.57	Аналитический метод	0	Закрепление отсутствует
198	-	-	506900.93	1343878.03	Аналитический метод	0	Закрепление отсутствует
199	-	-	506873.44	1343912.40	Аналитический метод	0	Закрепление отсутствует
200	-	-	506877.75	1343926.22	Аналитический метод	0	Закрепление отсутствует
201	-	-	506909.29	1343934.43	Аналитический метод	0	Закрепление отсутствует
202	-	-	506960.95	1343919.84	Аналитический метод	0	Закрепление отсутствует
203	-	-	506978.70	1343921.32	Аналитический метод	0	Закрепление отсутствует
204	-	-	506991.59	1343929.26	Аналитический метод	0	Закрепление отсутствует



## Раздел 4

### План границ объекта

Деревня Ольхово сельского поселения "Деревня Корсаково" Жуковского района Калужской области



Масштаб 1:7600

#### Условные обозначения

- - Граница населенного пункта
- - Граница кадастрового квартала
- - Граница земельных участков
- 69 - Кадастровый номер земельного участка
- - Характерная точка границы
- 40:07:012502** - Номер кадастрового квартала

Подпись \_\_\_\_\_

Дата " \_\_\_\_ " \_\_\_\_\_ г.

*Место для оттиска печати (при наличии) лица, составившего описание местоположения границ объекта*

**Текстовое описание местоположения границ  
населенных пунктов, территориальных зон, особо охраняемых природных  
территорий, зон с особыми условиями использования территорий**

Прохождение границы		Описание прохождения границы
от точки	до точки	
1	2	3
1	2	-
2	3	-
3	4	-
4	5	-
5	6	-
6	7	-
7	8	-
8	9	-
9	10	-
10	11	-
11	12	-
12	13	-
13	14	-
14	15	-
15	16	-
16	17	-
17	18	-
18	19	-
19	20	-
20	21	-
21	22	-
22	23	-
23	24	-
24	25	-
25	26	-
26	27	-
27	28	-
28	29	-
29	30	-
30	31	-
31	32	-
32	33	-
33	34	-
34	35	-
35	36	-
36	37	-

**Текстовое описание местоположения границ  
населенных пунктов, территориальных зон, особо охраняемых природных  
территорий, зон с особыми условиями использования территорий**

Прохождение границы		Описание прохождения границы
от точки	до точки	
1	2	3
37	38	-
38	39	-
39	40	-
40	41	-
41	42	-
42	43	-
43	44	-
44	45	-
45	46	-
46	47	-
47	48	-
48	49	-
49	50	-
50	51	-
51	52	-
52	53	-
53	54	-
54	55	-
55	56	-
56	57	-
57	58	-
58	59	-
59	60	-
60	61	-
61	62	-
62	63	-
63	64	-
64	65	-
65	66	-
66	67	-
67	68	-
68	69	-
69	70	-
70	71	-
71	72	-
72	73	-

**Текстовое описание местоположения границ  
населенных пунктов, территориальных зон, особо охраняемых природных  
территорий, зон с особыми условиями использования территорий**

Прохождение границы		Описание прохождения границы
от точки	до точки	
1	2	3
73	74	-
74	75	-
75	76	-
76	77	-
77	78	-
78	79	-
79	80	-
80	81	-
81	82	-
82	83	-
83	84	-
84	85	-
85	86	-
86	87	-
87	88	-
88	89	-
89	90	-
90	91	-
91	92	-
92	93	-
93	94	-
94	95	-
95	96	-
96	97	-
97	98	-
98	99	-
99	100	-
100	101	-
101	102	-
102	103	-
103	104	-
104	105	-
105	106	-
106	107	-
107	108	-
108	109	-

**Текстовое описание местоположения границ  
населенных пунктов, территориальных зон, особо охраняемых природных  
территорий, зон с особыми условиями использования территорий**

Прохождение границы		Описание прохождения границы
от точки	до точки	
1	2	3
109	110	-
110	111	-
111	112	-
112	113	-
113	114	-
114	115	-
115	116	-
116	117	-
117	118	-
118	119	-
119	120	-
120	121	-
121	122	-
122	123	-
123	124	-
124	125	-
125	126	-
126	127	-
127	128	-
128	129	-
129	130	-
130	131	-
131	132	-
132	133	-
133	134	-
134	135	-
135	136	-
136	137	-
137	138	-
138	139	-
139	140	-
140	141	-
141	142	-
142	143	-
143	144	-
144	145	-



**Текстовое описание местоположения границ  
населенных пунктов, территориальных зон, особо охраняемых природных  
территорий, зон с особыми условиями использования территорий**

Прохождение границы		Описание прохождения границы
от точки	до точки	
1	2	3
145	146	-
146	147	-
147	148	-
148	149	-
149	150	-
150	151	-
151	152	-
152	153	-
153	154	-
154	155	-
155	156	-
156	157	-
157	158	-
158	159	-
159	160	-
160	161	-
161	162	-
162	163	-
163	164	-
164	165	-
165	166	-
166	167	-
167	168	-
168	169	-
169	170	-
170	171	-
171	172	-
172	173	-
173	174	-
174	175	-
175	176	-
176	177	-
177	178	-
178	179	-
179	180	-
180	181	-

**Текстовое описание местоположения границ  
населенных пунктов, территориальных зон, особо охраняемых природных  
территорий, зон с особыми условиями использования территорий**

Прохождение границы		Описание прохождения границы
от точки	до точки	
1	2	3
181	182	-
182	183	-
183	184	-
184	185	-
185	186	-
186	187	-
187	188	-
188	189	-
189	190	-
190	191	-
191	192	-
192	193	-
193	194	-
194	195	-
195	196	-
196	197	-
197	198	-
198	199	-
199	200	-
200	201	-
201	202	-
202	203	-
203	204	-
204	205	-
205	206	-
206	207	-
207	208	-
208	209	-
209	210	-
210	211	-
211	1	-

## ОПИСАНИЕ МЕСТОПОЛОЖЕНИЯ ГРАНИЦ

### Деревня Орехово сельского поселения "Деревня Корсаково" Жуковского района Калужской области

(наименование объекта, местоположение границ которого описано (далее - объект))

#### Раздел 1

#### Сведения об объекте

№ п/п	Характеристики объекта	Описание характеристик
1	2	3
1.	Местоположение объекта	249187, Калужская область, район Жуковский, сельское поселение "Деревня Корсаково", деревня Орехово
2.	Площадь объекта +/- величина погрешности определения площади (Р +/- Дельта Р)	1654022 +/- 450 м <sup>2</sup>
3.	Иные характеристики объекта	-

## Раздел 2

### Сведения о местоположении границ объекта

1. Система координат МСК-40

2. Сведения о характерных точках границ объекта

Обозначение характерных точек границ	Координаты, м		Метод определения координат характерной точки	Средняя квадратическая погрешность положения характерной точки (Mt), м	Описание обозначения точки на местности (при наличии)
	X	Y			
1	2	3	4	5	6
1	506026.26	1344927.29	Аналитический метод	0.1	Закрепление отсутствует
2	506055.55	1344936.87	Аналитический метод	0.1	Закрепление отсутствует
3	506075.19	1344943.29	Аналитический метод	0.1	Закрепление отсутствует
4	506055.34	1345005.05	Аналитический метод	0.1	Закрепление отсутствует
5	506051.30	1345061.84	Аналитический метод	0.1	Закрепление отсутствует
6	506040.85	1345079.39	Аналитический метод	0.1	Закрепление отсутствует
7	505982.15	1345065.65	Аналитический метод	0.1	Закрепление отсутствует
8	505955.50	1345178.35	Аналитический метод	0.1	Закрепление отсутствует
9	506095.36	1345231.85	Аналитический метод	0.1	Закрепление отсутствует
10	506063.81	1345303.33	Аналитический метод	0.1	Закрепление отсутствует
11	505977.37	1345339.24	Аналитический метод	0.1	Закрепление отсутствует
12	505953.29	1345356.25	Аналитический метод	0.1	Закрепление отсутствует
13	505916.84	1345357.33	Аналитический метод	0.1	Закрепление отсутствует
14	505839.00	1345338.73	Аналитический метод	0.1	Закрепление отсутствует
15	505680.48	1345403.05	Аналитический метод	0.1	Закрепление отсутствует
16	505665.44	1345356.42	Аналитический метод	0.1	Закрепление отсутствует
17	505692.07	1345248.38	Аналитический метод	0.1	Закрепление отсутствует
18	505634.92	1345212.25	Аналитический метод	0.1	Закрепление отсутствует
19	505659.89	1345185.27	Аналитический метод	0.1	Закрепление отсутствует
20	505657.97	1345139.56	Аналитический метод	0.1	Закрепление отсутствует
21	505674.33	1345101.51	Аналитический метод	0.1	Закрепление отсутствует
22	505719.40	1345082.54	Аналитический метод	0.1	Закрепление отсутствует

2. Сведения о характерных точках границ объекта					
Обозначение характерных точек границ	Координаты, м		Метод определения координат характерной точки	Средняя квадратическая погрешность положения характерной точки (Mt), м	Описание обозначения точки на местности (при наличии)
	X	Y			
1	2	3	4	5	6
23	505755.51	1345049.08	Аналитический метод	0.1	Закрепление отсутствует
24	505774.02	1345003.77	Аналитический метод	0.1	Закрепление отсутствует
25	505769.68	1344992.62	Аналитический метод	0.1	Закрепление отсутствует
26	505635.38	1344914.40	Аналитический метод	0.1	Закрепление отсутствует
27	505655.66	1344860.57	Аналитический метод	0.1	Закрепление отсутствует
28	505569.24	1344843.56	Аналитический метод	0.1	Закрепление отсутствует
29	505559.46	1344841.63	Аналитический метод	0.1	Закрепление отсутствует
30	505552.08	1344852.34	Аналитический метод	0.1	Закрепление отсутствует
31	505549.32	1344851.58	Аналитический метод	0.1	Закрепление отсутствует
32	505548.89	1344850.54	Аналитический метод	0.1	Закрепление отсутствует
33	505523.98	1344790.04	Аналитический метод	0.1	Закрепление отсутствует
34	505487.09	1344782.83	Аналитический метод	0.1	Закрепление отсутствует
35	505480.73	1344784.01	Аналитический метод	0.1	Закрепление отсутствует
36	505464.25	1344805.43	Аналитический метод	0.1	Закрепление отсутствует
37	505456.11	1344864.25	Аналитический метод	0.1	Закрепление отсутствует
38	505482.35	1344963.80	Аналитический метод	0.1	Закрепление отсутствует
39	505480.67	1344970.63	Аналитический метод	0.1	Закрепление отсутствует
40	505469.40	1345016.30	Аналитический метод	0.1	Закрепление отсутствует
41	505467.94	1345022.22	Аналитический метод	0.1	Закрепление отсутствует
42	505466.06	1345029.86	Аналитический метод	0.1	Закрепление отсутствует
43	505466.06	1345038.91	Аналитический метод	0.1	Закрепление отсутствует
44	505460.63	1345073.30	Аналитический метод	0.1	Закрепление отсутствует
45	505449.77	1345094.12	Аналитический метод	0.1	Закрепление отсутствует
46	505393.66	1345121.27	Аналитический метод	0.1	Закрепление отсутствует
47	505377.38	1345144.80	Аналитический метод	0.1	Закрепление отсутствует
48	505348.42	1345165.61	Аналитический метод	0.1	Закрепление отсутствует

2. Сведения о характерных точках границ объекта					
Обозначение характерных точек границ	Координаты, м		Метод определения координат характерной точки	Средняя квадратическая погрешность положения характерной точки (Mt), м	Описание обозначения точки на местности (при наличии)
	X	Y			
1	2	3	4	5	6
49	505226.24	1345298.64	Аналитический метод	0.1	Закрепление отсутствует
50	505214.48	1345359.28	Аналитический метод	0.1	Закрепление отсутствует
51	505240.72	1345410.86	Аналитический метод	0.1	Закрепление отсутствует
52	505313.12	1345418.10	Аналитический метод	0.1	Закрепление отсутствует
53	505352.94	1345428.05	Аналитический метод	0.1	Закрепление отсутствует
54	505412.67	1345512.22	Аналитический метод	0.1	Закрепление отсутствует
55	505466.97	1345519.46	Аналитический метод	0.1	Закрепление отсутствует
56	505429.86	1345559.28	Аналитический метод	0.1	Закрепление отсутствует
57	505407.29	1345560.83	Аналитический метод	0.1	Закрепление отсутствует
58	505399.85	1345557.72	Аналитический метод	0.1	Закрепление отсутствует
59	505396.60	1345536.98	Аналитический метод	0.1	Закрепление отсутствует
60	505392.19	1345525.05	Аналитический метод	0.1	Закрепление отсутствует
61	505384.07	1345513.29	Аналитический метод	0.1	Закрепление отсутствует
62	505373.83	1345498.46	Аналитический метод	0.1	Закрепление отсутствует
63	505361.63	1345487.43	Аналитический метод	0.1	Закрепление отсутствует
64	505338.59	1345466.60	Аналитический метод	0.1	Закрепление отсутствует
65	505335.41	1345463.73	Аналитический метод	0.1	Закрепление отсутствует
66	505308.58	1345450.32	Аналитический метод	0.1	Закрепление отсутствует
67	505277.79	1345439.15	Аналитический метод	0.1	Закрепление отсутствует
68	505254.72	1345430.78	Аналитический метод	0.1	Закрепление отсутствует
69	505250.58	1345431.08	Аналитический метод	0.1	Закрепление отсутствует
70	505221.39	1345433.16	Аналитический метод	0.1	Закрепление отсутствует
71	505192.51	1345435.22	Аналитический метод	0.1	Закрепление отсутствует
72	505190.58	1345434.94	Аналитический метод	0.1	Закрепление отсутствует
73	505191.33	1345429.19	Аналитический метод	0.1	Закрепление отсутствует
74	505192.76	1345416.29	Аналитический метод	0.1	Закрепление отсутствует

2. Сведения о характерных точках границ объекта					
Обозначение характерных точек границ	Координаты, м		Метод определения координат характерной точки	Средняя квадратическая погрешность положения характерной точки (Mt), м	Описание обозначения точки на местности (при наличии)
	X	Y			
1	2	3	4	5	6
75	505193.56	1345409.15	Аналитический метод	0.1	Закрепление отсутствует
76	505195.39	1345392.70	Аналитический метод	0.1	Закрепление отсутствует
77	505181.20	1345390.18	Аналитический метод	0.1	Закрепление отсутствует
78	505155.17	1345385.56	Аналитический метод	0.1	Закрепление отсутствует
79	505137.55	1345382.43	Аналитический метод	0.1	Закрепление отсутствует
80	505133.89	1345381.78	Аналитический метод	0.1	Закрепление отсутствует
81	505108.34	1345377.24	Аналитический метод	0.1	Закрепление отсутствует
82	505102.92	1345376.27	Аналитический метод	0.1	Закрепление отсутствует
83	505086.38	1345373.34	Аналитический метод	0.1	Закрепление отсутствует
84	505069.02	1345370.25	Аналитический метод	0.1	Закрепление отсутствует
85	505064.40	1345369.43	Аналитический метод	0.1	Закрепление отсутствует
86	505035.81	1345364.35	Аналитический метод	0.1	Закрепление отсутствует
87	505004.76	1345358.84	Аналитический метод	0.1	Закрепление отсутствует
88	504987.75	1345355.82	Аналитический метод	0.1	Закрепление отсутствует
89	504962.20	1345351.28	Аналитический метод	0.1	Закрепление отсутствует
90	504922.75	1345344.27	Аналитический метод	0.1	Закрепление отсутствует
91	504897.14	1345292.23	Аналитический метод	0.1	Закрепление отсутствует
92	504899.65	1345202.06	Аналитический метод	0.1	Закрепление отсутствует
93	504909.69	1345200.65	Аналитический метод	0.1	Закрепление отсутствует
94	504949.28	1345187.87	Аналитический метод	0.1	Закрепление отсутствует
95	504953.01	1345176.35	Аналитический метод	0.1	Закрепление отсутствует
96	504933.72	1345127.07	Аналитический метод	0.1	Закрепление отсутствует
97	504284.32	1344549.87	Аналитический метод	0.1	Закрепление отсутствует
98	504406.11	1344450.22	Аналитический метод	0.1	Закрепление отсутствует
99	504539.07	1344380.85	Аналитический метод	0.1	Закрепление отсутствует
100	504606.18	1344342.90	Аналитический метод	0.1	Закрепление отсутствует

2. Сведения о характерных точках границ объекта					
Обозначение характерных точек границ	Координаты, м		Метод определения координат характерной точки	Средняя квадратическая погрешность положения характерной точки (Mt), м	Описание обозначения точки на местности (при наличии)
	X	Y			
1	2	3	4	5	6
101	504641.67	1344349.27	Аналитический метод	0.1	Закрепление отсутствует
102	504684.54	1344366.01	Аналитический метод	0.1	Закрепление отсутствует
103	504694.41	1344380.26	Аналитический метод	0.1	Закрепление отсутствует
104	504517.02	1344483.13	Аналитический метод	0.1	Закрепление отсутствует
105	504486.89	1344511.97	Аналитический метод	0.1	Закрепление отсутствует
106	504491.71	1344522.40	Аналитический метод	0.1	Закрепление отсутствует
107	504508.48	1344558.68	Аналитический метод	0.1	Закрепление отсутствует
108	504602.22	1344644.59	Аналитический метод	0.1	Закрепление отсутствует
109	504642.73	1344606.05	Аналитический метод	0.1	Закрепление отсутствует
110	504653.48	1344595.83	Аналитический метод	0.1	Закрепление отсутствует
111	504668.83	1344581.23	Аналитический метод	0.1	Закрепление отсутствует
112	504693.18	1344594.00	Аналитический метод	0.1	Закрепление отсутствует
113	504695.00	1344594.96	Аналитический метод	0.1	Закрепление отсутствует
114	504722.37	1344571.55	Аналитический метод	0.1	Закрепление отсутствует
115	504748.81	1344548.94	Аналитический метод	0.1	Закрепление отсутствует
116	504774.44	1344527.01	Аналитический метод	0.1	Закрепление отсутствует
117	504834.45	1344574.81	Аналитический метод	0.1	Закрепление отсутствует
118	504854.71	1344590.95	Аналитический метод	0.1	Закрепление отсутствует
119	504865.01	1344584.07	Аналитический метод	0.1	Закрепление отсутствует
120	504974.49	1344666.48	Аналитический метод	0.1	Закрепление отсутствует
121	504949.44	1344779.67	Аналитический метод	0.1	Закрепление отсутствует
122	505010.99	1344957.49	Аналитический метод	0.1	Закрепление отсутствует
123	505063.74	1345061.21	Аналитический метод	0.1	Закрепление отсутствует
124	504971.66	1345107.87	Аналитический метод	0.1	Закрепление отсутствует
125	504992.66	1345118.23	Аналитический метод	0.1	Закрепление отсутствует
126	504998.83	1345127.90	Аналитический метод	0.1	Закрепление отсутствует



2. Сведения о характерных точках границ объекта					
Обозначение характерных точек границ	Координаты, м		Метод определения координат характерной точки	Средняя квадратическая погрешность положения характерной точки (Mt), м	Описание обозначения точки на местности (при наличии)
	X	Y			
1	2	3	4	5	6
127	504982.45	1345161.14	Аналитический метод	0.1	Закрепление отсутствует
128	504987.87	1345189.66	Аналитический метод	0.1	Закрепление отсутствует
129	505024.11	1345244.86	Аналитический метод	0.1	Закрепление отсутствует
130	505023.00	1345251.09	Аналитический метод	0.1	Закрепление отсутствует
131	505016.62	1345287.00	Аналитический метод	0.1	Закрепление отсутствует
132	505038.29	1345290.85	Аналитический метод	0.1	Закрепление отсутствует
133	505053.15	1345293.49	Аналитический метод	0.1	Закрепление отсутствует
134	505060.67	1345294.83	Аналитический метод	0.1	Закрепление отсутствует
135	505085.20	1345299.18	Аналитический метод	0.1	Закрепление отсутствует
136	505104.92	1345302.69	Аналитический метод	0.1	Закрепление отсутствует
137	505140.57	1345309.02	Аналитический метод	0.1	Закрепление отсутствует
138	505184.42	1345316.81	Аналитический метод	0.1	Закрепление отсутствует
139	505199.24	1345319.35	Аналитический метод	0.1	Закрепление отсутствует
140	505203.53	1345320.08	Аналитический метод	0.1	Закрепление отсутствует
141	505205.43	1345303.17	Аналитический метод	0.1	Закрепление отсутствует
142	505240.72	1345247.96	Аналитический метод	0.1	Закрепление отсутствует
143	505307.69	1345183.71	Аналитический метод	0.1	Закрепление отсутствует
144	505426.24	1345076.02	Аналитический метод	0.1	Закрепление отсутствует
145	505457.92	1345025.34	Аналитический метод	0.1	Закрепление отсутствует
146	505459.46	1345017.38	Аналитический метод	0.1	Закрепление отсутствует
147	505463.35	1344997.28	Аналитический метод	0.1	Закрепление отсутствует
148	505443.44	1344961.09	Аналитический метод	0.1	Закрепление отсутствует
149	505428.96	1344852.49	Аналитический метод	0.1	Закрепление отсутствует
150	505409.96	1344815.38	Аналитический метод	0.1	Закрепление отсутствует
151	505389.14	1344731.22	Аналитический метод	0.1	Закрепление отсутствует
152	505378.34	1344663.92	Аналитический метод	0.1	Закрепление отсутствует

2. Сведения о характерных точках границ объекта					
Обозначение характерных точек границ	Координаты, м		Метод определения координат характерной точки	Средняя квадратическая погрешность положения характерной точки (Mt), м	Описание обозначения точки на местности (при наличии)
	X	Y			
1	2	3	4	5	6
153	505370.43	1344634.92	Аналитический метод	0.1	Закрепление отсутствует
154	505341.90	1344641.67	Аналитический метод	0.1	Закрепление отсутствует
155	505328.76	1344649.95	Аналитический метод	0.1	Закрепление отсутствует
156	505317.78	1344657.15	Аналитический метод	0.1	Закрепление отсутствует
157	505290.15	1344686.67	Аналитический метод	0.1	Закрепление отсутствует
158	505269.00	1344702.42	Аналитический метод	0.1	Закрепление отсутствует
159	505251.09	1344716.82	Аналитический метод	0.1	Закрепление отсутствует
160	505240.20	1344717.45	Аналитический метод	0.1	Закрепление отсутствует
161	505227.87	1344715.74	Аналитический метод	0.1	Закрепление отсутствует
162	505218.96	1344706.83	Аналитический метод	0.1	Закрепление отсутствует
163	505214.37	1344698.64	Аналитический метод	0.1	Закрепление отсутствует
164	505214.64	1344681.72	Аналитический метод	0.1	Закрепление отсутствует
165	505212.66	1344666.69	Аналитический метод	0.1	Закрепление отсутствует
166	505206.36	1344654.90	Аналитический метод	0.1	Закрепление отсутствует
167	505199.88	1344646.89	Аналитический метод	0.1	Закрепление отсутствует
168	505190.70	1344639.51	Аналитический метод	0.1	Закрепление отсутствует
169	505169.19	1344627.81	Аналитический метод	0.1	Закрепление отсутствует
170	505147.41	1344617.73	Аналитический метод	0.1	Закрепление отсутствует
171	505114.56	1344608.64	Аналитический метод	0.1	Закрепление отсутствует
172	505064.70	1344599.91	Аналитический метод	0.1	Закрепление отсутствует
173	505023.03	1344597.12	Аналитический метод	0.1	Закрепление отсутствует
174	505008.63	1344591.54	Аналитический метод	0.1	Закрепление отсутствует
175	504982.35	1344578.49	Аналитический метод	0.1	Закрепление отсутствует
176	504961.92	1344565.53	Аналитический метод	0.1	Закрепление отсутствует
177	504941.76	1344545.73	Аналитический метод	0.1	Закрепление отсутствует
178	504919.35	1344518.64	Аналитический метод	0.1	Закрепление отсутствует

2. Сведения о характерных точках границ объекта					
Обозначение характерных точек границ	Координаты, м		Метод определения координат характерной точки	Средняя квадратическая погрешность положения характерной точки (Mt), м	Описание обозначения точки на местности (при наличии)
	X	Y			
1	2	3	4	5	6
179	504900.18	1344484.44	Аналитический метод	0.1	Закрепление отсутствует
180	504870.66	1344439.80	Аналитический метод	0.1	Закрепление отсутствует
181	504812.43	1344385.80	Аналитический метод	0.1	Закрепление отсутствует
182	504816.61	1344366.45	Аналитический метод	0.1	Закрепление отсутствует
183	504786.27	1344345.28	Аналитический метод	0.1	Закрепление отсутствует
184	504750.12	1344320.22	Аналитический метод	0.1	Закрепление отсутствует
185	504703.33	1344287.15	Аналитический метод	0.1	Закрепление отсутствует
186	504718.35	1344263.15	Аналитический метод	0.1	Закрепление отсутствует
187	504772.78	1344286.00	Аналитический метод	0.1	Закрепление отсутствует
188	504813.75	1344303.34	Аналитический метод	0.1	Закрепление отсутствует
189	504848.41	1344318.03	Аналитический метод	0.1	Закрепление отсутствует
190	504851.32	1344314.64	Аналитический метод	0.1	Закрепление отсутствует
191	504856.35	1344308.76	Аналитический метод	0.1	Закрепление отсутствует
192	504874.62	1344313.08	Аналитический метод	0.1	Закрепление отсутствует
193	504899.14	1344279.68	Аналитический метод	0.1	Закрепление отсутствует
194	504903.67	1344251.72	Аналитический метод	0.1	Закрепление отсутствует
195	504915.01	1344222.25	Аналитический метод	0.1	Закрепление отсутствует
196	504903.29	1344188.24	Аналитический метод	0.1	Закрепление отсутствует
197	504889.88	1344168.78	Аналитический метод	0.1	Закрепление отсутствует
198	504895.36	1344158.39	Аналитический метод	0.1	Закрепление отсутствует
199	504907.64	1344145.73	Аналитический метод	0.1	Закрепление отсутствует
200	504909.53	1344128.72	Аналитический метод	0.1	Закрепление отсутствует
201	504904.62	1344113.61	Аналитический метод	0.1	Закрепление отсутствует
202	504897.81	1344102.65	Аналитический метод	0.1	Закрепление отсутствует
203	504906.88	1344079.60	Аналитический метод	0.1	Закрепление отсутствует
204	504907.26	1344061.84	Аналитический метод	0.1	Закрепление отсутствует

2. Сведения о характерных точках границ объекта					
Обозначение характерных точек границ	Координаты, м		Метод определения координат характерной точки	Средняя квадратическая погрешность положения характерной точки (Mt), м	Описание обозначения точки на местности (при наличии)
	X	Y			
1	2	3	4	5	6
205	504912.55	1344046.72	Аналитический метод	0.1	Закрепление отсутствует
206	504909.15	1344030.85	Аналитический метод	0.1	Закрепление отсутствует
207	504912.55	1344018.01	Аналитический метод	0.1	Закрепление отсутствует
208	504906.32	1344003.84	Аналитический метод	0.1	Закрепление отсутствует
209	504924.83	1343991.37	Аналитический метод	0.1	Закрепление отсутствует
210	504953.64	1344004.37	Аналитический метод	0.1	Закрепление отсутствует
211	504982.96	1344010.70	Аналитический метод	0.1	Закрепление отсутствует
212	505011.97	1344016.97	Аналитический метод	0.1	Закрепление отсутствует
213	505023.72	1344020.41	Аналитический метод	0.1	Закрепление отсутствует
214	505050.72	1344028.82	Аналитический метод	0.1	Закрепление отсутствует
215	505076.21	1344036.50	Аналитический метод	0.1	Закрепление отсутствует
216	505103.15	1344044.81	Аналитический метод	0.1	Закрепление отсутствует
217	505130.96	1344053.37	Аналитический метод	0.1	Закрепление отсутствует
218	505159.71	1344062.09	Аналитический метод	0.1	Закрепление отсутствует
219	505160.86	1344057.13	Аналитический метод	0.1	Закрепление отсутствует
220	505178.41	1344064.36	Аналитический метод	0.1	Закрепление отсутствует
221	505210.99	1344069.52	Аналитический метод	0.1	Закрепление отсутствует
222	505212.98	1344069.83	Аналитический метод	0.1	Закрепление отсутствует
223	505253.80	1344076.29	Аналитический метод	0.1	Закрепление отсутствует
224	505298.37	1344083.35	Аналитический метод	0.1	Закрепление отсутствует
225	505347.96	1344091.20	Аналитический метод	0.1	Закрепление отсутствует
226	505364.10	1344093.75	Аналитический метод	0.1	Закрепление отсутствует
227	505400.36	1344090.32	Аналитический метод	0.1	Закрепление отсутствует
228	505402.38	1344090.13	Аналитический метод	0.1	Закрепление отсутствует
229	505448.69	1344085.76	Аналитический метод	0.1	Закрепление отсутствует
230	505476.11	1344083.17	Аналитический метод	0.1	Закрепление отсутствует

2. Сведения о характерных точках границ объекта					
Обозначение характерных точек границ	Координаты, м		Метод определения координат характерной точки	Средняя квадратическая погрешность положения характерной точки (Mt), м	Описание обозначения точки на местности (при наличии)
	X	Y			
1	2	3	4	5	6
231	505489.08	1344083.08	Аналитический метод	0.1	Закрепление отсутствует
232	505529.78	1344082.80	Аналитический метод	0.1	Закрепление отсутствует
233	505531.78	1344082.79	Аналитический метод	0.1	Закрепление отсутствует
234	505549.56	1344082.67	Аналитический метод	0.1	Закрепление отсутствует
235	505568.70	1344082.54	Аналитический метод	0.1	Закрепление отсутствует
236	505624.30	1344019.85	Аналитический метод	0.1	Закрепление отсутствует
237	505630.94	1344020.00	Аналитический метод	0.1	Закрепление отсутствует
238	505637.45	1344021.17	Аналитический метод	0.1	Закрепление отсутствует
239	505710.14	1344022.26	Аналитический метод	0.1	Закрепление отсутствует
240	505713.67	1344028.78	Аналитический метод	0.1	Закрепление отсутствует
241	505740.55	1344027.19	Аналитический метод	0.1	Закрепление отсутствует
242	505744.36	1344026.96	Аналитический метод	0.1	Закрепление отсутствует
243	505760.72	1344067.40	Аналитический метод	0.1	Закрепление отсутствует
244	505767.76	1344084.79	Аналитический метод	0.1	Закрепление отсутствует
245	505772.73	1344081.32	Аналитический метод	0.1	Закрепление отсутствует
246	505821.63	1344040.14	Аналитический метод	0.1	Закрепление отсутствует
247	506243.22	1343700.12	Аналитический метод	0.1	Закрепление отсутствует
248	506268.16	1343680.00	Аналитический метод	0.1	Закрепление отсутствует
249	506311.20	1343645.17	Аналитический метод	0.1	Закрепление отсутствует
250	506309.55	1343684.78	Аналитический метод	0.1	Закрепление отсутствует
251	506305.06	1343702.34	Аналитический метод	0.1	Закрепление отсутствует
252	506297.88	1343716.65	Аналитический метод	0.1	Закрепление отсутствует
253	506282.03	1343748.23	Аналитический метод	0.1	Закрепление отсутствует
254	506268.67	1343774.85	Аналитический метод	0.1	Закрепление отсутствует
255	506265.29	1343776.20	Аналитический метод	0.1	Закрепление отсутствует
256	506235.53	1343788.11	Аналитический метод	0.1	Закрепление отсутствует

2. Сведения о характерных точках границ объекта					
Обозначение характерных точек границ	Координаты, м		Метод определения координат характерной точки	Средняя квадратическая погрешность положения характерной точки (Mt), м	Описание обозначения точки на местности (при наличии)
	X	Y			
1	2	3	4	5	6
257	506238.98	1343795.22	Аналитический метод	0.1	Закрепление отсутствует
258	506260.55	1343839.65	Аналитический метод	0.1	Закрепление отсутствует
259	506260.75	1343864.89	Аналитический метод	0.1	Закрепление отсутствует
260	506256.12	1343892.86	Аналитический метод	0.1	Закрепление отсутствует
261	506243.67	1343952.79	Аналитический метод	0.1	Закрепление отсутствует
262	506251.10	1343963.63	Аналитический метод	0.1	Закрепление отсутствует
263	506252.52	1343965.69	Аналитический метод	0.1	Закрепление отсутствует
264	506275.86	1343999.73	Аналитический метод	0.1	Закрепление отсутствует
265	506251.47	1344033.22	Аналитический метод	0.1	Закрепление отсутствует
266	506229.11	1344063.94	Аналитический метод	0.1	Закрепление отсутствует
267	506223.95	1344071.02	Аналитический метод	0.1	Закрепление отсутствует
268	506206.19	1344091.91	Аналитический метод	0.1	Закрепление отсутствует
269	506181.27	1344121.23	Аналитический метод	0.1	Закрепление отсутствует
270	506169.26	1344135.36	Аналитический метод	0.1	Закрепление отсутствует
271	506157.50	1344153.47	Аналитический метод	0.1	Закрепление отсутствует
272	506138.15	1344183.26	Аналитический метод	0.1	Закрепление отсутствует
273	506129.80	1344196.12	Аналитический метод	0.1	Закрепление отсутствует
274	506108.80	1344229.54	Аналитический метод	0.1	Закрепление отсутствует
275	506085.66	1344201.74	Аналитический метод	0.1	Закрепление отсутствует
276	506074.66	1344203.13	Аналитический метод	0.1	Закрепление отсутствует
277	506065.92	1344204.26	Аналитический метод	0.1	Закрепление отсутствует
278	506065.51	1344260.97	Аналитический метод	0.1	Закрепление отсутствует
279	506075.87	1344268.32	Аналитический метод	0.1	Закрепление отсутствует
280	506091.86	1344245.42	Аналитический метод	0.1	Закрепление отсутствует
281	506103.52	1344244.99	Аналитический метод	0.1	Закрепление отсутствует
282	506111.29	1344257.09	Аналитический метод	0.1	Закрепление отсутствует

2. Сведения о характерных точках границ объекта					
Обозначение характерных точек границ	Координаты, м		Метод определения координат характерной точки	Средняя квадратическая погрешность положения характерной точки (Mt), м	Описание обозначения точки на местности (при наличии)
	X	Y			
1	2	3	4	5	6
283	506111.84	1344364.58	Аналитический метод	0.1	Закрепление отсутствует
284	506113.42	1344380.38	Аналитический метод	0.1	Закрепление отсутствует
285	506111.98	1344396.70	Аналитический метод	0.1	Закрепление отсутствует
286	506109.14	1344428.83	Аналитический метод	0.1	Закрепление отсутствует
287	506106.28	1344461.26	Аналитический метод	0.1	Закрепление отсутствует
288	506103.39	1344494.03	Аналитический метод	0.1	Закрепление отсутствует
289	506100.66	1344525.00	Аналитический метод	0.1	Закрепление отсутствует
290	506042.06	1344527.00	Аналитический метод	0.1	Закрепление отсутствует
291	506051.82	1344580.96	Аналитический метод	0.1	Закрепление отсутствует
292	506053.62	1344626.47	Аналитический метод	0.1	Закрепление отсутствует
293	506049.48	1344634.80	Аналитический метод	0.1	Закрепление отсутствует
294	506044.98	1344643.85	Аналитический метод	0.1	Закрепление отсутствует
295	506023.64	1344686.80	Аналитический метод	0.1	Закрепление отсутствует
296	505984.77	1344689.21	Аналитический метод	0.1	Закрепление отсутствует
297	505971.74	1344697.90	Аналитический метод	0.1	Закрепление отсутствует
298	505926.72	1344665.79	Аналитический метод	0.1	Закрепление отсутствует
299	505907.80	1344647.43	Аналитический метод	0.1	Закрепление отсутствует
300	505893.89	1344633.93	Аналитический метод	0.1	Закрепление отсутствует
301	505876.99	1344624.03	Аналитический метод	0.1	Закрепление отсутствует
302	505848.99	1344623.55	Аналитический метод	0.1	Закрепление отсутствует
303	505822.56	1344601.34	Аналитический метод	0.1	Закрепление отсутствует
304	505805.66	1344598.45	Аналитический метод	0.1	Закрепление отсутствует
305	505794.55	1344606.17	Аналитический метод	0.1	Закрепление отсутствует
306	505700.98	1344632.02	Аналитический метод	0.1	Закрепление отсутствует
307	505642.48	1344636.59	Аналитический метод	0.1	Закрепление отсутствует
308	505635.39	1344645.45	Аналитический метод	0.1	Закрепление отсутствует

2. Сведения о характерных точках границ объекта					
Обозначение характерных точек границ	Координаты, м		Метод определения координат характерной точки	Средняя квадратическая погрешность положения характерной точки (Mt), м	Описание обозначения точки на местности (при наличии)
	X	Y			
1	2	3	4	5	6
309	505630.89	1344651.07	Аналитический метод	0.1	Закрепление отсутствует
310	505593.84	1344660.10	Аналитический метод	0.1	Закрепление отсутствует
311	505596.02	1344669.53	Аналитический метод	0.1	Закрепление отсутствует
312	505599.98	1344686.64	Аналитический метод	0.1	Закрепление отсутствует
313	505604.83	1344707.68	Аналитический метод	0.1	Закрепление отсутствует
314	505593.16	1344758.81	Аналитический метод	0.1	Закрепление отсутствует
315	505592.49	1344761.76	Аналитический метод	0.1	Закрепление отсутствует
316	505575.57	1344825.34	Аналитический метод	0.1	Закрепление отсутствует
317	505628.67	1344789.56	Аналитический метод	0.1	Закрепление отсутствует
318	505661.54	1344767.42	Аналитический метод	0.1	Закрепление отсутствует
319	505735.38	1344775.71	Аналитический метод	0.1	Закрепление отсутствует
320	505750.23	1344777.38	Аналитический метод	0.1	Закрепление отсутствует
321	505872.00	1344795.57	Аналитический метод	0.1	Закрепление отсутствует
322	505908.65	1344797.90	Аналитический метод	0.1	Закрепление отсутствует
323	505924.38	1344798.90	Аналитический метод	0.1	Закрепление отсутствует
324	505938.48	1344802.31	Аналитический метод	0.1	Закрепление отсутствует
325	505955.61	1344806.45	Аналитический метод	0.1	Закрепление отсутствует
326	505955.85	1344810.90	Аналитический метод	0.1	Закрепление отсутствует
327	505957.58	1344842.96	Аналитический метод	0.1	Закрепление отсутствует
328	506027.32	1344835.02	Аналитический метод	0.1	Закрепление отсутствует
329	506026.86	1344875.33	Аналитический метод	0.1	Закрепление отсутствует
330	506026.38	1344917.07	Аналитический метод	0.1	Закрепление отсутствует
1	506026.26	1344927.29	Аналитический метод	0.1	Закрепление отсутствует
331	506341.76	1343596.18	Аналитический метод	0.1	Закрепление отсутствует
332	506343.78	1343597.65	Аналитический метод	0.1	Закрепление отсутствует
333	506334.92	1343604.91	Аналитический метод	0.1	Закрепление отсутствует



2. Сведения о характерных точках границ объекта					
Обозначение характерных точек границ	Координаты, м		Метод определения координат характерной точки	Средняя квадратическая погрешность положения характерной точки (Mt), м	Описание обозначения точки на местности (при наличии)
	X	Y			
1	2	3	4	5	6
334	506333.25	1343606.15	Аналитический метод	0.1	Закрепление отсутствует
335	506329.49	1343600.55	Аналитический метод	0.1	Закрепление отсутствует
336	506324.97	1343604.24	Аналитический метод	0.1	Закрепление отсутствует
337	506295.83	1343628.06	Аналитический метод	0.1	Закрепление отсутствует
338	506298.75	1343631.32	Аналитический метод	0.1	Закрепление отсутствует
339	506003.86	1343870.68	Аналитический метод	0.1	Закрепление отсутствует
340	506004.18	1343871.30	Аналитический метод	0.1	Закрепление отсутствует
341	506004.31	1343871.55	Аналитический метод	0.1	Закрепление отсутствует
342	506004.13	1343871.64	Аналитический метод	0.1	Закрепление отсутствует
343	506004.00	1343871.39	Аналитический метод	0.1	Закрепление отсутствует
344	506003.70	1343870.81	Аналитический метод	0.1	Закрепление отсутствует
345	505946.95	1343916.54	Аналитический метод	0.1	Закрепление отсутствует
346	505947.56	1343917.33	Аналитический метод	0.1	Закрепление отсутствует
347	505946.77	1343917.95	Аналитический метод	0.1	Закрепление отсутствует
348	505946.15	1343917.15	Аналитический метод	0.1	Закрепление отсутствует
349	505856.86	1343991.25	Аналитический метод	0.1	Закрепление отсутствует
350	505855.16	1343991.01	Аналитический метод	0.1	Закрепление отсутствует
351	505855.32	1343981.32	Аналитический метод	0.1	Закрепление отсутствует
352	505853.66	1343974.39	Аналитический метод	0.1	Закрепление отсутствует
353	505851.99	1343949.41	Аналитический метод	0.1	Закрепление отсутствует
354	505846.70	1343933.35	Аналитический метод	0.1	Закрепление отсутствует
355	505842.92	1343922.19	Аналитический метод	0.1	Закрепление отсутствует
356	505841.29	1343909.38	Аналитический метод	0.1	Закрепление отсутствует
357	505845.51	1343902.50	Аналитический метод	0.1	Закрепление отсутствует
358	505847.10	1343894.32	Аналитический метод	0.1	Закрепление отсутствует
359	505858.60	1343887.07	Аналитический метод	0.1	Закрепление отсутствует

2. Сведения о характерных точках границ объекта					
Обозначение характерных точек границ	Координаты, м		Метод определения координат характерной точки	Средняя квадратическая погрешность положения характерной точки (Mt), м	Описание обозначения точки на местности (при наличии)
	X	Y			
1	2	3	4	5	6
360	505878.99	1343874.21	Аналитический метод	0.1	Закрепление отсутствует
361	505879.79	1343873.71	Аналитический метод	0.1	Закрепление отсутствует
362	505897.41	1343862.09	Аналитический метод	0.1	Закрепление отсутствует
363	505904.36	1343841.48	Аналитический метод	0.1	Закрепление отсутствует
364	505909.32	1343811.92	Аналитический метод	0.1	Закрепление отсутствует
365	505919.24	1343787.95	Аналитический метод	0.1	Закрепление отсутствует
366	505908.69	1343765.41	Аналитический метод	0.1	Закрепление отсутствует
367	505879.14	1343734.88	Аналитический метод	0.1	Закрепление отсутствует
368	505862.84	1343735.37	Аналитический метод	0.1	Закрепление отсутствует
369	505853.21	1343733.27	Аналитический метод	0.1	Закрепление отсутствует
370	505849.53	1343732.47	Аналитический метод	0.1	Закрепление отсутствует
371	505847.80	1343720.98	Аналитический метод	0.1	Закрепление отсутствует
372	505840.90	1343709.58	Аналитический метод	0.1	Закрепление отсутствует
373	505824.75	1343602.28	Аналитический метод	0.1	Закрепление отсутствует
374	505821.28	1343575.02	Аналитический метод	0.1	Закрепление отсутствует
375	505810.07	1343504.30	Аналитический метод	0.1	Закрепление отсутствует
376	505815.89	1343473.24	Аналитический метод	0.1	Закрепление отсутствует
377	505839.92	1343384.91	Аналитический метод	0.1	Закрепление отсутствует
378	505844.31	1343361.49	Аналитический метод	0.1	Закрепление отсутствует
379	505841.23	1343299.71	Аналитический метод	0.1	Закрепление отсутствует
380	505834.10	1343179.42	Аналитический метод	0.1	Закрепление отсутствует
381	505838.71	1343179.20	Аналитический метод	0.1	Закрепление отсутствует
382	505834.50	1343104.47	Аналитический метод	0.1	Закрепление отсутствует
383	505841.47	1343105.18	Аналитический метод	0.1	Закрепление отсутствует
384	506024.01	1343123.69	Аналитический метод	0.1	Закрепление отсутствует
385	506216.98	1343142.53	Аналитический метод	0.1	Закрепление отсутствует

2. Сведения о характерных точках границ объекта					
Обозначение характерных точек границ	Координаты, м		Метод определения координат характерной точки	Средняя квадратическая погрешность положения характерной точки (Mt), м	Описание обозначения точки на местности (при наличии)
	X	Y			
1	2	3	4	5	6
386	506365.58	1343157.94	Аналитический метод	0.1	Закрепление отсутствует
387	506386.61	1343160.12	Аналитический метод	0.1	Закрепление отсутствует
388	506381.21	1343195.86	Аналитический метод	0.1	Закрепление отсутствует
389	506375.43	1343205.79	Аналитический метод	0.1	Закрепление отсутствует
390	506368.20	1343211.94	Аналитический метод	0.1	Закрепление отсутствует
391	506314.35	1343258.17	Аналитический метод	0.1	Закрепление отсутствует
392	506289.15	1343295.62	Аналитический метод	0.1	Закрепление отсутствует
393	506285.74	1343310.15	Аналитический метод	0.1	Закрепление отсутствует
394	506327.33	1343376.12	Аналитический метод	0.1	Закрепление отсутствует
395	506353.03	1343532.38	Аналитический метод	0.1	Закрепление отсутствует
396	506356.86	1343541.66	Аналитический метод	0.1	Закрепление отсутствует
397	506351.88	1343553.21	Аналитический метод	0.1	Закрепление отсутствует
398	506337.95	1343586.81	Аналитический метод	0.1	Закрепление отсутствует
399	506338.95	1343594.14	Аналитический метод	0.1	Закрепление отсутствует
331	506341.76	1343596.18	Аналитический метод	0.1	Закрепление отсутствует
3. Сведения о характерных точках части (частей) границы объекта					
Обозначение характерных точек части границы	Координаты, м		Метод определения координат характерной точки	Средняя квадратическая погрешность положения характерной точки (Mt), м	Описание обозначения точки на местности (при наличии)
	X	Y			
1	2	3	4	5	6
-	-	-	-	-	-

### Раздел 3

#### Сведения о местоположении измененных (уточненных) границ объекта

1. Система координат -

2. Сведения о характерных точках границ объекта

Обозначение характерных точек границ	Существующие координаты, м		Измененные (уточненные) координаты, м		Метод определения координат характерной точки	Средняя квадратическая погрешность положения характерной точки (M <sub>t</sub> ), м	Описание обозначения точки на местности (при наличии)
	X	Y	X	Y			
1	2	3	4	5	6	7	8
-	-	-	-	-	-	-	

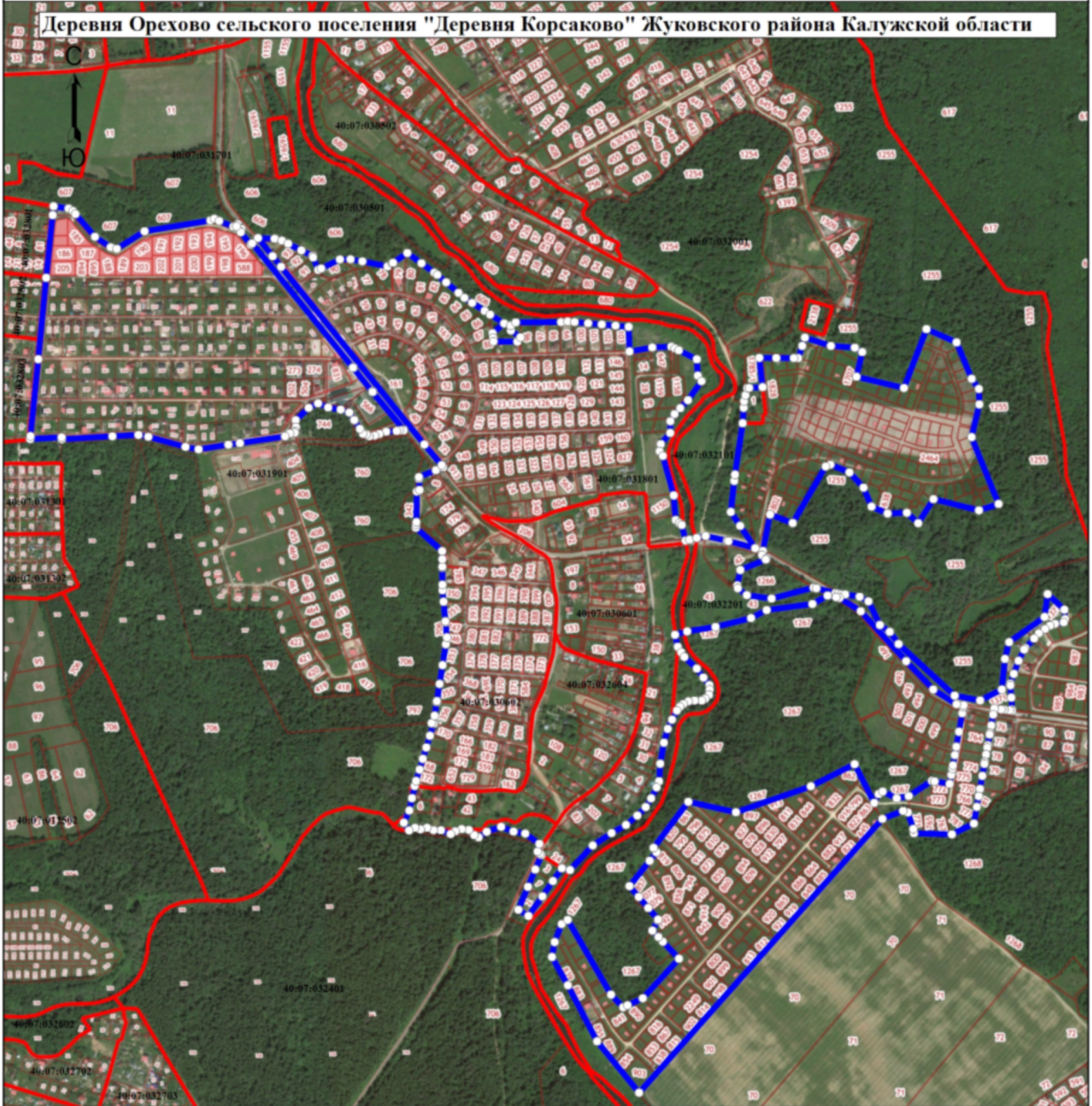
3. Сведения о характерных точках части (частей) границы объекта

Обозначение характерных точек части границы	Существующие координаты, м		Измененные (уточненные) координаты, м		Метод определения координат характерной точки	Средняя квадратическая погрешность положения характерной точки (M <sub>t</sub> ), м	Описание обозначения точки на местности (при наличии)
	X	Y	X	Y			
1	2	3	4	5	6	7	8
-	-	-	-	-	-	-	

## Раздел 4







### План границ объекта

Деревня Орехово сельского поселения "Деревня Корсаково" Жуковского района Калужской области



Масштаб 1:14300

#### Условные обозначения

-  - Граница населенного пункта
-  - Граница кадастрового квартала
-  - Граница земельных участков
-  - Кадастровый номер земельного участка
-  - Характерная точка границы
-  - Номер кадастрового квартала

Подпись \_\_\_\_\_

Дата " \_\_\_\_ " \_\_\_\_\_ г.

Место для оттиска печати (при наличии) лица, составившего описание местоположения границ объекта

**Текстовое описание местоположения границ населенных пунктов, территориальных зон, особо охраняемых природных территорий, зон с особыми условиями использования территорий**

Прохождение границы		Описание прохождения границы
от точки	до точки	
1	2	3
1	2	-
2	3	-
3	4	-
4	5	-
5	6	-
6	7	-
7	8	-
8	9	-
9	10	-
10	11	-
11	12	-
12	13	-
13	14	-
14	15	-
15	16	-
16	17	-
17	18	-
18	19	-
19	20	-
20	21	-
21	22	-
22	23	-
23	24	-
24	25	-
25	26	-
26	27	-
27	28	-
28	29	-
29	30	-
30	31	-
31	32	-
32	33	-
33	34	-
34	35	-
35	36	-
36	37	-

**Текстовое описание местоположения границ  
населенных пунктов, территориальных зон, особо охраняемых природных  
территорий, зон с особыми условиями использования территорий**

Прохождение границы		Описание прохождения границы
от точки	до точки	
1	2	3
37	38	-
38	39	-
39	40	-
40	41	-
41	42	-
42	43	-
43	44	-
44	45	-
45	46	-
46	47	-
47	48	-
48	49	-
49	50	-
50	51	-
51	52	-
52	53	-
53	54	-
54	55	-
55	56	-
56	57	-
57	58	-
58	59	-
59	60	-
60	61	-
61	62	-
62	63	-
63	64	-
64	65	-
65	66	-
66	67	-
67	68	-
68	69	-
69	70	-
70	71	-
71	72	-
72	73	-

**Текстовое описание местоположения границ  
населенных пунктов, территориальных зон, особо охраняемых природных  
территорий, зон с особыми условиями использования территорий**

Прохождение границы		Описание прохождения границы
от точки	до точки	
1	2	3
73	74	-
74	75	-
75	76	-
76	77	-
77	78	-
78	79	-
79	80	-
80	81	-
81	82	-
82	83	-
83	84	-
84	85	-
85	86	-
86	87	-
87	88	-
88	89	-
89	90	-
90	91	-
91	92	-
92	93	-
93	94	-
94	95	-
95	96	-
96	97	-
97	98	-
98	99	-
99	100	-
100	101	-
101	102	-
102	103	-
103	104	-
104	105	-
105	106	-
106	107	-
107	108	-
108	109	-



**Текстовое описание местоположения границ  
населенных пунктов, территориальных зон, особо охраняемых природных  
территорий, зон с особыми условиями использования территорий**

Прохождение границы		Описание прохождения границы
от точки	до точки	
1	2	3
109	110	-
110	111	-
111	112	-
112	113	-
113	114	-
114	115	-
115	116	-
116	117	-
117	118	-
118	119	-
119	120	-
120	121	-
121	122	-
122	123	-
123	124	-
124	125	-
125	126	-
126	127	-
127	128	-
128	129	-
129	130	-
130	131	-
131	132	-
132	133	-
133	134	-
134	135	-
135	136	-
136	137	-
137	138	-
138	139	-
139	140	-
140	141	-
141	142	-
142	143	-
143	144	-
144	145	-

**Текстовое описание местоположения границ  
населенных пунктов, территориальных зон, особо охраняемых природных  
территорий, зон с особыми условиями использования территорий**

Прохождение границы		Описание прохождения границы
от точки	до точки	
1	2	3
145	146	-
146	147	-
147	148	-
148	149	-
149	150	-
150	151	-
151	152	-
152	153	-
153	154	-
154	155	-
155	156	-
156	157	-
157	158	-
158	159	-
159	160	-
160	161	-
161	162	-
162	163	-
163	164	-
164	165	-
165	166	-
166	167	-
167	168	-
168	169	-
169	170	-
170	171	-
171	172	-
172	173	-
173	174	-
174	175	-
175	176	-
176	177	-
177	178	-
178	179	-
179	180	-
180	181	-

**Текстовое описание местоположения границ  
населенных пунктов, территориальных зон, особо охраняемых природных  
территорий, зон с особыми условиями использования территорий**

Прохождение границы		Описание прохождения границы
от точки	до точки	
1	2	3
181	182	-
182	183	-
183	184	-
184	185	-
185	186	-
186	187	-
187	188	-
188	189	-
189	190	-
190	191	-
191	192	-
192	193	-
193	194	-
194	195	-
195	196	-
196	197	-
197	198	-
198	199	-
199	200	-
200	201	-
201	202	-
202	203	-
203	204	-
204	205	-
205	206	-
206	207	-
207	208	-
208	209	-
209	210	-
210	211	-
211	212	-
212	213	-
213	214	-
214	215	-
215	216	-
216	217	-

**Текстовое описание местоположения границ  
населенных пунктов, территориальных зон, особо охраняемых природных  
территорий, зон с особыми условиями использования территорий**

Прохождение границы		Описание прохождения границы
от точки	до точки	
1	2	3
217	218	-
218	219	-
219	220	-
220	221	-
221	222	-
222	223	-
223	224	-
224	225	-
225	226	-
226	227	-
227	228	-
228	229	-
229	230	-
230	231	-
231	232	-
232	233	-
233	234	-
234	235	-
235	236	-
236	237	-
237	238	-
238	239	-
239	240	-
240	241	-
241	242	-
242	243	-
243	244	-
244	245	-
245	246	-
246	247	-
247	248	-
248	249	-
249	250	-
250	251	-
251	252	-
252	253	-

**Текстовое описание местоположения границ  
населенных пунктов, территориальных зон, особо охраняемых природных  
территорий, зон с особыми условиями использования территорий**

Прохождение границы		Описание прохождения границы
от точки	до точки	
1	2	3
253	254	-
254	255	-
255	256	-
256	257	-
257	258	-
258	259	-
259	260	-
260	261	-
261	262	-
262	263	-
263	264	-
264	265	-
265	266	-
266	267	-
267	268	-
268	269	-
269	270	-
270	271	-
271	272	-
272	273	-
273	274	-
274	275	-
275	276	-
276	277	-
277	278	-
278	279	-
279	280	-
280	281	-
281	282	-
282	283	-
283	284	-
284	285	-
285	286	-
286	287	-
287	288	-
288	289	-

**Текстовое описание местоположения границ  
населенных пунктов, территориальных зон, особо охраняемых природных  
территорий, зон с особыми условиями использования территорий**

Прохождение границы		Описание прохождения границы
от точки	до точки	
1	2	3
289	290	-
290	291	-
291	292	-
292	293	-
293	294	-
294	295	-
295	296	-
296	297	-
297	298	-
298	299	-
299	300	-
300	301	-
301	302	-
302	303	-
303	304	-
304	305	-
305	306	-
306	307	-
307	308	-
308	309	-
309	310	-
310	311	-
311	312	-
312	313	-
313	314	-
314	315	-
315	316	-
316	317	-
317	318	-
318	319	-
319	320	-
320	321	-
321	322	-
322	323	-
323	324	-
324	325	-

**Текстовое описание местоположения границ  
населенных пунктов, территориальных зон, особо охраняемых природных  
территорий, зон с особыми условиями использования территорий**

Прохождение границы		Описание прохождения границы
от точки	до точки	
1	2	3
325	326	-
326	327	-
327	328	-
328	329	-
329	330	-
330	1	-
331	332	-
332	333	-
333	334	-
334	335	-
335	336	-
336	337	-
337	338	-
338	339	-
339	340	-
340	341	-
341	342	-
342	343	-
343	344	-
344	345	-
345	346	-
346	347	-
347	348	-
348	349	-
349	350	-
350	351	-
351	352	-
352	353	-
353	354	-
354	355	-
355	356	-
356	357	-
357	358	-
358	359	-
359	360	-
360	361	-

**Текстовое описание местоположения границ  
населенных пунктов, территориальных зон, особо охраняемых природных  
территорий, зон с особыми условиями использования территорий**

Прохождение границы		Описание прохождения границы
от точки	до точки	
1	2	3
361	362	-
362	363	-
363	364	-
364	365	-
365	366	-
366	367	-
367	368	-
368	369	-
369	370	-
370	371	-
371	372	-
372	373	-
373	374	-
374	375	-
375	376	-
376	377	-
377	378	-
378	379	-
379	380	-
380	381	-
381	382	-
382	383	-
383	384	-
384	385	-
385	386	-
386	387	-
387	388	-
388	389	-
389	390	-
390	391	-
391	392	-
392	393	-
393	394	-
394	395	-
395	396	-
396	397	-



**Текстовое описание местоположения границ  
населенных пунктов, территориальных зон, особо охраняемых природных  
территорий, зон с особыми условиями использования территорий**

Прохождение границы		Описание прохождения границы
от точки	до точки	
1	2	3
397	398	-
398	399	-
399	331	-

## ОПИСАНИЕ МЕСТОПОЛОЖЕНИЯ ГРАНИЦ

### Деревня Рождествено сельского поселения "Деревня Корсаково" Жуковского района Калужской области

(наименование объекта, местоположение границ которого описано (далее - объект))

#### Раздел 1

#### Сведения об объекте

№ п/п	Характеристики объекта	Описание характеристик
1	2	3
1.	Местоположение объекта	249187, Калужская область, район Жуковский, сельское поселение "Деревня Корсаково", деревня Рождествено
2.	Площадь объекта +/- величина погрешности определения площади (Р +/- Дельта Р)	309197 +/- 195 м <sup>2</sup>
3.	Иные характеристики объекта	-

## Раздел 2

### Сведения о местоположении границ объекта

1. Система координат МСК-40

2. Сведения о характерных точках границ объекта

Обозначение характерных точек границ	Координаты, м		Метод определения координат характерной точки	Средняя квадратическая погрешность положения характерной точки (Mt), м	Описание обозначения точки на местности (при наличии)
	X	Y			
1	2	3	4	5	6
1	506725.96	1343291.83	Аналитический метод	0.1	Закрепление отсутствует
2	506732.12	1343328.19	Аналитический метод	0.1	Закрепление отсутствует
3	506735.98	1343377.87	Аналитический метод	0.1	Закрепление отсутствует
4	506738.04	1343401.10	Аналитический метод	0.1	Закрепление отсутствует
5	506740.50	1343440.70	Аналитический метод	0.1	Закрепление отсутствует
6	506751.30	1343490.60	Аналитический метод	0.1	Закрепление отсутствует
7	506755.39	1343507.81	Аналитический метод	0.1	Закрепление отсутствует
8	506765.58	1343550.68	Аналитический метод	0.1	Закрепление отсутствует
9	506753.00	1343550.69	Аналитический метод	0.1	Закрепление отсутствует
10	506679.51	1343547.83	Аналитический метод	0.1	Закрепление отсутствует
11	506605.69	1343544.86	Аналитический метод	0.1	Закрепление отсутствует
12	506522.95	1343541.33	Аналитический метод	0.1	Закрепление отсутствует
13	506505.75	1343463.93	Аналитический метод	0.1	Закрепление отсутствует
14	506496.23	1343352.57	Аналитический метод	0.1	Закрепление отсутствует
15	506426.34	1343355.15	Аналитический метод	0.1	Закрепление отсутствует
16	506439.41	1343284.73	Аналитический метод	0.1	Закрепление отсутствует
17	506455.12	1343224.89	Аналитический метод	0.1	Закрепление отсутствует
18	506454.82	1343162.28	Аналитический метод	0.1	Закрепление отсутствует
19	506489.23	1343112.03	Аналитический метод	0.1	Закрепление отсутствует
20	506491.39	1343078.77	Аналитический метод	0.1	Закрепление отсутствует
21	506443.14	1343080.97	Аналитический метод	0.1	Закрепление отсутствует
22	506434.38	1342986.77	Аналитический метод	0.1	Закрепление отсутствует

2. Сведения о характерных точках границ объекта					
Обозначение характерных точек границ	Координаты, м		Метод определения координат характерной точки	Средняя квадратическая погрешность положения характерной точки (Mt), м	Описание обозначения точки на местности (при наличии)
	X	Y			
1	2	3	4	5	6
23	506478.50	1342904.67	Аналитический метод	0.1	Закрепление отсутствует
24	506514.15	1342900.14	Аналитический метод	0.1	Закрепление отсутствует
25	506515.52	1342908.44	Аналитический метод	0.1	Закрепление отсутствует
26	506549.50	1342903.84	Аналитический метод	0.1	Закрепление отсутствует
27	506560.44	1342907.93	Аналитический метод	0.1	Закрепление отсутствует
28	506617.29	1342906.17	Аналитический метод	0.1	Закрепление отсутствует
29	506662.01	1342906.25	Аналитический метод	0.1	Закрепление отсутствует
30	506685.57	1342921.79	Аналитический метод	0.1	Закрепление отсутствует
31	506687.27	1342928.73	Аналитический метод	0.1	Закрепление отсутствует
32	506693.36	1342986.69	Аналитический метод	0.1	Закрепление отсутствует
33	506707.32	1342986.39	Аналитический метод	0.1	Закрепление отсутствует
34	506727.48	1342987.84	Аналитический метод	0.1	Закрепление отсутствует
35	506747.46	1342989.24	Аналитический метод	0.1	Закрепление отсутствует
36	506767.42	1342990.85	Аналитический метод	0.1	Закрепление отсутствует
37	506787.29	1342992.10	Аналитический метод	0.1	Закрепление отсутствует
38	506797.22	1342992.77	Аналитический метод	0.1	Закрепление отсутствует
39	506807.16	1342993.45	Аналитический метод	0.1	Закрепление отсутствует
40	506848.08	1342996.35	Аналитический метод	0.1	Закрепление отсутствует
41	506867.12	1342997.99	Аналитический метод	0.1	Закрепление отсутствует
42	506887.04	1342999.26	Аналитический метод	0.1	Закрепление отсутствует
43	506907.18	1343000.79	Аналитический метод	0.1	Закрепление отсутствует
44	506927.20	1343002.32	Аналитический метод	0.1	Закрепление отсутствует
45	507014.10	1343008.35	Аналитический метод	0.1	Закрепление отсутствует
46	507033.63	1342917.36	Аналитический метод	0.1	Закрепление отсутствует
47	507040.29	1342854.54	Аналитический метод	0.1	Закрепление отсутствует
48	507185.55	1342964.88	Аналитический метод	0.1	Закрепление отсутствует

2. Сведения о характерных точках границ объекта					
Обозначение характерных точек границ	Координаты, м		Метод определения координат характерной точки	Средняя квадратическая погрешность положения характерной точки (Mt), м	Описание обозначения точки на местности (при наличии)
	X	Y			
1	2	3	4	5	6
49	507213.99	1342988.73	Аналитический метод	0.1	Закрепление отсутствует
50	507229.51	1343057.96	Аналитический метод	0.1	Закрепление отсутствует
51	507237.61	1343090.37	Аналитический метод	0.1	Закрепление отсутствует
52	507244.95	1343117.97	Аналитический метод	0.1	Закрепление отсутствует
53	507268.07	1343133.90	Аналитический метод	0.1	Закрепление отсутствует
54	507276.41	1343139.41	Аналитический метод	0.1	Закрепление отсутствует
55	507276.43	1343184.42	Аналитический метод	0.1	Закрепление отсутствует
56	507277.67	1343198.62	Аналитический метод	0.1	Закрепление отсутствует
57	507279.28	1343239.06	Аналитический метод	0.1	Закрепление отсутствует
58	507186.20	1343244.35	Аналитический метод	0.1	Закрепление отсутствует
59	507166.09	1343234.86	Аналитический метод	0.1	Закрепление отсутствует
60	507139.86	1343235.93	Аналитический метод	0.1	Закрепление отсутствует
61	507124.40	1343210.65	Аналитический метод	0.1	Закрепление отсутствует
62	506977.80	1343209.12	Аналитический метод	0.1	Закрепление отсутствует
63	506941.81	1343257.72	Аналитический метод	0.1	Закрепление отсутствует
64	506935.04	1343256.36	Аналитический метод	0.1	Закрепление отсутствует
65	506928.63	1343255.26	Аналитический метод	0.1	Закрепление отсутствует
66	506905.65	1343257.46	Аналитический метод	0.1	Закрепление отсутствует
67	506824.43	1343266.78	Аналитический метод	0.1	Закрепление отсутствует
68	506770.80	1343274.12	Аналитический метод	0.1	Закрепление отсутствует
69	506736.79	1343287.55	Аналитический метод	0.1	Закрепление отсутствует
1	506725.96	1343291.83	Аналитический метод	0.1	Закрепление отсутствует

## 3. Сведения о характерных точках части (частей) границы объекта

Обозначение характерных точек части границы	Координаты, м		Метод определения координат характерной точки	Средняя квадратическая погрешность положения характерной точки (Mt), м	Описание обозначения точки на местности (при наличии)
	X	Y			
1	2	3	4	5	6
-	-	-	-	-	-

### Раздел 3

#### Сведения о местоположении измененных (уточненных) границ объекта

1. Система координат -

2. Сведения о характерных точках границ объекта

Обозначение характерных точек границ	Существующие координаты, м		Измененные (уточненные) координаты, м		Метод определения координат характерной точки	Средняя квадратическая погрешность положения характерной точки (M <sub>t</sub> ), м	Описание обозначения точки на местности (при наличии)
	X	Y	X	Y			
1	2	3	4	5	6	7	8
-	-	-	-	-	-	-	

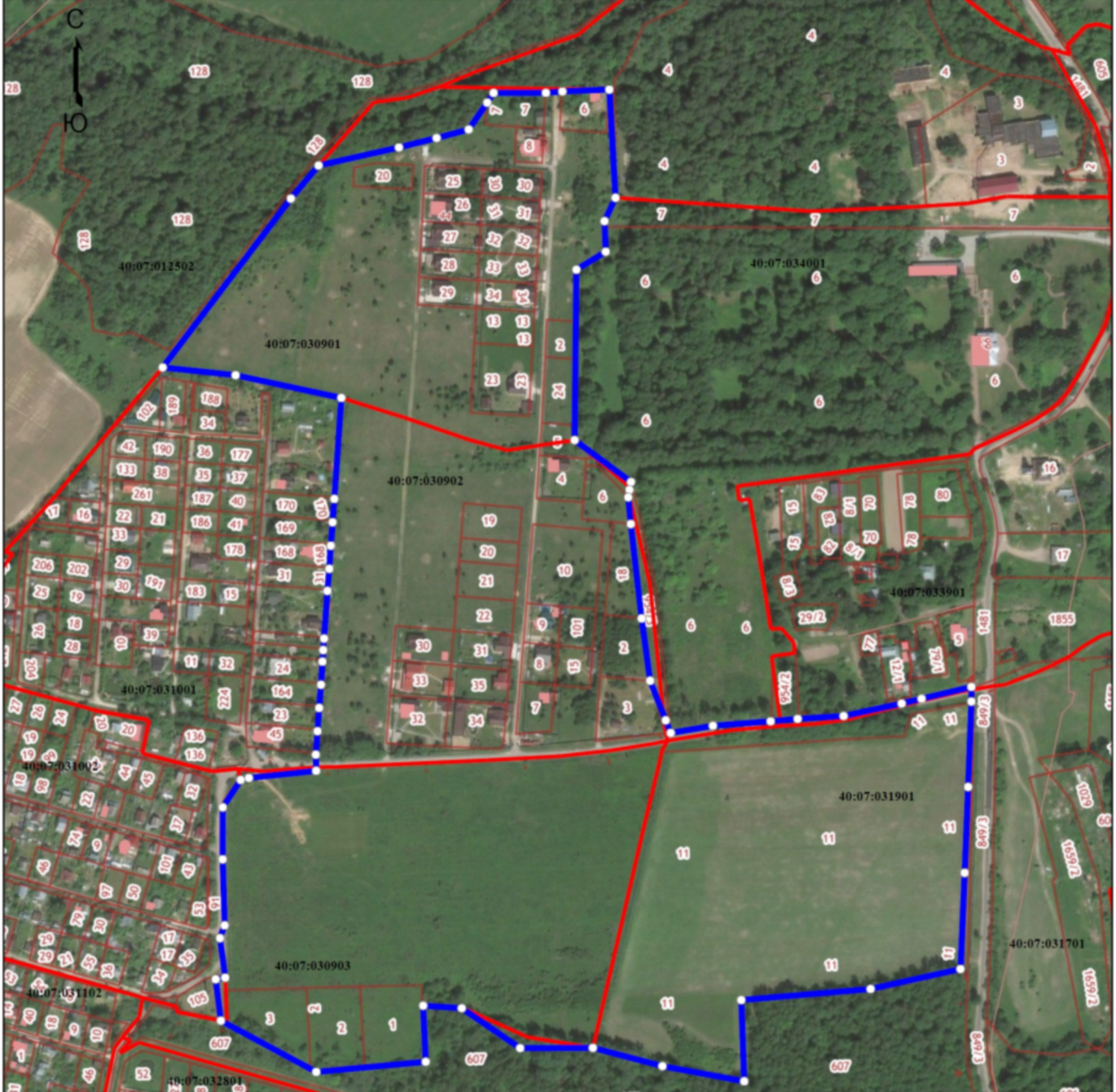
3. Сведения о характерных точках части (частей) границы объекта

Обозначение характерных точек части границы	Существующие координаты, м		Измененные (уточненные) координаты, м		Метод определения координат характерной точки	Средняя квадратическая погрешность положения характерной точки (M <sub>t</sub> ), м	Описание обозначения точки на местности (при наличии)
	X	Y	X	Y			
1	2	3	4	5	6	7	8
-	-	-	-	-	-	-	

## Раздел 4






### План границ объекта

Деревня Рождествено сельского поселения "Деревня Корсаково" Жуковского района Калужской области



Масштаб 1:5300

#### Условные обозначения

-  - Граница населенного пункта
-  - Граница кадастрового квартала
-  - Граница земельных участков
-  - Кадастровый номер земельного участка
-  - Характерная точка границы
- 40:07:012502** - Номер кадастрового квартала

Подпись \_\_\_\_\_

Дата " \_\_\_\_ " \_\_\_\_ г.

Место для оттиска печати (при наличии) лица, составившего описание местоположения границ объекта



**Текстовое описание местоположения границ  
населенных пунктов, территориальных зон, особо охраняемых природных  
территорий, зон с особыми условиями использования территорий**

Прохождение границы		Описание прохождения границы
от точки	до точки	
1	2	3
1	2	-
2	3	-
3	4	-
4	5	-
5	6	-
6	7	-
7	8	-
8	9	-
9	10	-
10	11	-
11	12	-
12	13	-
13	14	-
14	15	-
15	16	-
16	17	-
17	18	-
18	19	-
19	20	-
20	21	-
21	22	-
22	23	-
23	24	-
24	25	-
25	26	-
26	27	-
27	28	-
28	29	-
29	30	-
30	31	-
31	32	-
32	33	-
33	34	-
34	35	-
35	36	-
36	37	-

**Текстовое описание местоположения границ  
населенных пунктов, территориальных зон, особо охраняемых природных  
территорий, зон с особыми условиями использования территорий**

Прохождение границы		Описание прохождения границы
от точки	до точки	
1	2	3
37	38	-
38	39	-
39	40	-
40	41	-
41	42	-
42	43	-
43	44	-
44	45	-
45	46	-
46	47	-
47	48	-
48	49	-
49	50	-
50	51	-
51	52	-
52	53	-
53	54	-
54	55	-
55	56	-
56	57	-
57	58	-
58	59	-
59	60	-
60	61	-
61	62	-
62	63	-
63	64	-
64	65	-
65	66	-
66	67	-
67	68	-
68	69	-
69	1	-

## ОПИСАНИЕ МЕСТОПОЛОЖЕНИЯ ГРАНИЦ

### Деревня Успенские Хутора сельского поселения "Деревня Корсаково" Жуковского района Калужской области

(наименование объекта, местоположение границ которого описано (далее - объект))

#### Раздел 1

#### Сведения об объекте

№ п/п	Характеристики объекта	Описание характеристик
1	2	3
1.	Местоположение объекта	249187, Калужская область, район Жуковский, сельское поселение "Деревня Корсаково", деревня Успенские Хутора
2.	Площадь объекта +/- величина погрешности определения площади (Р +/- Дельта Р)	263142 +/- 181 м <sup>2</sup>
3.	Иные характеристики объекта	-

## Раздел 2

### Сведения о местоположении границ объекта

1. Система координат МСК-40

2. Сведения о характерных точках границ объекта

Обозначение характерных точек границ	Координаты, м		Метод определения координат характерной точки	Средняя квадратическая погрешность положения характерной точки (Mt), м	Описание обозначения точки на местности (при наличии)
	X	Y			
1	2	3	4	5	6
1	502944.03	1340114.84	Аналитический метод	0.1	Закрепление отсутствует
2	502915.03	1340136.76	Аналитический метод	0.1	Закрепление отсутствует
3	502906.20	1340125.97	Аналитический метод	0.1	Закрепление отсутствует
4	502894.28	1340112.07	Аналитический метод	0.1	Закрепление отсутствует
5	502882.97	1340108.18	Аналитический метод	0.1	Закрепление отсутствует
6	502863.09	1340110.08	Аналитический метод	0.1	Закрепление отсутствует
7	502842.28	1340078.80	Аналитический метод	0.1	Закрепление отсутствует
8	502850.13	1340058.42	Аналитический метод	0.1	Закрепление отсутствует
9	502853.64	1340049.91	Аналитический метод	0.1	Закрепление отсутствует
10	502823.44	1339944.97	Аналитический метод	0.1	Закрепление отсутствует
11	502794.30	1339956.29	Аналитический метод	0.1	Закрепление отсутствует
12	502775.59	1339891.80	Аналитический метод	0.1	Закрепление отсутствует
13	502751.31	1339843.24	Аналитический метод	0.1	Закрепление отсутствует
14	502783.00	1339820.18	Аналитический метод	0.1	Закрепление отсутствует
15	502799.46	1339838.21	Аналитический метод	0.1	Закрепление отсутствует
16	502806.71	1339838.42	Аналитический метод	0.1	Закрепление отсутствует
17	502830.36	1339828.98	Аналитический метод	0.1	Закрепление отсутствует
18	502835.56	1339839.25	Аналитический метод	0.1	Закрепление отсутствует
19	502844.38	1339839.50	Аналитический метод	0.1	Закрепление отсутствует
20	502855.18	1339874.49	Аналитический метод	0.1	Закрепление отсутствует
21	502858.44	1339884.49	Аналитический метод	0.1	Закрепление отсутствует
22	502868.58	1339904.48	Аналитический метод	0.1	Закрепление отсутствует

2. Сведения о характерных точках границ объекта					
Обозначение характерных точек границ	Координаты, м		Метод определения координат характерной точки	Средняя квадратическая погрешность положения характерной точки (Mt), м	Описание обозначения точки на местности (при наличии)
	X	Y			
1	2	3	4	5	6
23	502884.28	1339936.75	Аналитический метод	0.1	Закрепление отсутствует
24	502898.81	1339965.09	Аналитический метод	0.1	Закрепление отсутствует
25	502884.30	1339971.07	Аналитический метод	0.1	Закрепление отсутствует
26	502896.00	1340011.57	Аналитический метод	0.1	Закрепление отсутствует
27	502898.26	1340014.86	Аналитический метод	0.1	Закрепление отсутствует
28	502905.42	1340025.17	Аналитический метод	0.1	Закрепление отсутствует
29	502905.13	1340025.85	Аналитический метод	0.1	Закрепление отсутствует
30	502901.10	1340035.12	Аналитический метод	0.1	Закрепление отсутствует
31	502919.62	1340038.28	Аналитический метод	0.1	Закрепление отсутствует
32	502932.19	1340037.35	Аналитический метод	0.1	Закрепление отсутствует
33	502956.03	1340033.10	Аналитический метод	0.1	Закрепление отсутствует
34	502983.49	1340020.73	Аналитический метод	0.1	Закрепление отсутствует
35	502992.78	1340013.79	Аналитический метод	0.1	Закрепление отсутствует
36	503012.64	1340026.52	Аналитический метод	0.1	Закрепление отсутствует
37	503013.70	1340118.09	Аналитический метод	0.1	Закрепление отсутствует
38	503004.63	1340124.57	Аналитический метод	0.1	Закрепление отсутствует
39	502983.69	1340115.27	Аналитический метод	0.1	Закрепление отсутствует
40	502949.31	1340099.37	Аналитический метод	0.1	Закрепление отсутствует
41	502934.65	1340096.07	Аналитический метод	0.1	Закрепление отсутствует
42	502909.60	1340094.77	Аналитический метод	0.1	Закрепление отсутствует
43	502909.33	1340104.47	Аналитический метод	0.1	Закрепление отсутствует
44	502926.71	1340111.55	Аналитический метод	0.1	Закрепление отсутствует
45	502943.87	1340113.69	Аналитический метод	0.1	Закрепление отсутствует
46	502945.03	1340115.07	Аналитический метод	0.1	Закрепление отсутствует
1	502944.03	1340114.84	Аналитический метод	0.1	Закрепление отсутствует
47	502879.93	1340219.28	Аналитический метод	0.1	Закрепление отсутствует

2. Сведения о характерных точках границ объекта					
Обозначение характерных точек границ	Координаты, м		Метод определения координат характерной точки	Средняя квадратическая погрешность положения характерной точки (Mt), м	Описание обозначения точки на местности (при наличии)
	X	Y			
1	2	3	4	5	6
48	502883.72	1340217.76	Аналитический метод	0.1	Закрепление отсутствует
49	502914.56	1340205.38	Аналитический метод	0.1	Закрепление отсутствует
50	502950.41	1340190.99	Аналитический метод	0.1	Закрепление отсутствует
51	502961.86	1340213.85	Аналитический метод	0.1	Закрепление отсутствует
52	502968.77	1340227.64	Аналитический метод	0.1	Закрепление отсутствует
53	502969.22	1340228.54	Аналитический метод	0.1	Закрепление отсутствует
54	502973.22	1340236.52	Аналитический метод	0.1	Закрепление отсутствует
55	502982.48	1340232.26	Аналитический метод	0.1	Закрепление отсутствует
56	502991.54	1340273.10	Аналитический метод	0.1	Закрепление отсутствует
57	502951.96	1340300.63	Аналитический метод	0.1	Закрепление отсутствует
58	502847.27	1340404.80	Аналитический метод	0.1	Закрепление отсутствует
59	502787.48	1340395.80	Аналитический метод	0.1	Закрепление отсутствует
60	502756.28	1340439.55	Аналитический метод	0.1	Закрепление отсутствует
61	502736.36	1340431.02	Аналитический метод	0.1	Закрепление отсутствует
62	502702.15	1340416.37	Аналитический метод	0.1	Закрепление отсутствует
63	502706.35	1340403.68	Аналитический метод	0.1	Закрепление отсутствует
64	502722.68	1340382.74	Аналитический метод	0.1	Закрепление отсутствует
65	502740.74	1340359.58	Аналитический метод	0.1	Закрепление отсутствует
66	502754.34	1340342.14	Аналитический метод	0.1	Закрепление отсутствует
67	502763.83	1340329.97	Аналитический метод	0.1	Закрепление отсутствует
68	502814.82	1340274.93	Аналитический метод	0.1	Закрепление отсутствует
69	502831.47	1340263.05	Аналитический метод	0.1	Закрепление отсутствует
70	502848.12	1340248.44	Аналитический метод	0.1	Закрепление отсутствует
71	502864.44	1340233.48	Аналитический метод	0.1	Закрепление отсутствует
47	502879.93	1340219.28	Аналитический метод	0.1	Закрепление отсутствует
72	503067.26	1340083.97	Аналитический метод	0.1	Закрепление отсутствует

2. Сведения о характерных точках границ объекта					
Обозначение характерных точек границ	Координаты, м		Метод определения координат характерной точки	Средняя квадратическая погрешность положения характерной точки (Mt), м	Описание обозначения точки на местности (при наличии)
	X	Y			
1	2	3	4	5	6
73	503073.30	1340137.96	Аналитический метод	0.1	Закрепление отсутствует
74	503036.59	1340140.56	Аналитический метод	0.1	Закрепление отсутствует
75	503030.11	1340079.65	Аналитический метод	0.1	Закрепление отсутствует
72	503067.26	1340083.97	Аналитический метод	0.1	Закрепление отсутствует
76	503229.76	1339794.47	Аналитический метод	0.1	Закрепление отсутствует
77	503237.11	1339791.85	Аналитический метод	0.1	Закрепление отсутствует
78	503250.82	1339844.29	Аналитический метод	0.1	Закрепление отсутствует
79	503260.31	1339840.61	Аналитический метод	0.1	Закрепление отсутствует
80	503271.23	1339868.68	Аналитический метод	0.1	Закрепление отсутствует
81	503281.93	1339896.18	Аналитический метод	0.1	Закрепление отсутствует
82	503270.82	1339900.10	Аналитический метод	0.1	Закрепление отсутствует
83	503281.90	1339928.84	Аналитический метод	0.1	Закрепление отсутствует
84	503272.50	1339932.63	Аналитический метод	0.1	Закрепление отсутствует
85	503280.23	1339963.04	Аналитический метод	0.1	Закрепление отсутствует
86	503292.09	1339966.09	Аналитический метод	0.1	Закрепление отсутствует
87	503295.82	1339938.31	Аналитический метод	0.1	Закрепление отсутствует
88	503300.93	1339917.03	Аналитический метод	0.1	Закрепление отсутствует
89	503312.59	1339905.37	Аналитический метод	0.1	Закрепление отсутствует
90	503323.39	1339905.80	Аналитический метод	0.1	Закрепление отсутствует
91	503339.52	1339913.24	Аналитический метод	0.1	Закрепление отсутствует
92	503359.51	1339964.06	Аналитический метод	0.1	Закрепление отсутствует
93	503379.16	1339978.29	Аналитический метод	0.1	Закрепление отсутствует
94	503400.50	1339978.63	Аналитический метод	0.1	Закрепление отсутствует
95	503411.51	1339973.18	Аналитический метод	0.1	Закрепление отсутствует
96	503428.35	1339959.79	Аналитический метод	0.1	Закрепление отсутствует
97	503453.65	1339917.82	Аналитический метод	0.1	Закрепление отсутствует

2. Сведения о характерных точках границ объекта					
Обозначение характерных точек границ	Координаты, м		Метод определения координат характерной точки	Средняя квадратическая погрешность положения характерной точки (Mt), м	Описание обозначения точки на местности (при наличии)
	X	Y			
1	2	3	4	5	6
98	503483.94	1339925.56	Аналитический метод	0.1	Закрепление отсутствует
99	503481.30	1339933.04	Аналитический метод	0.1	Закрепление отсутствует
100	503514.77	1339943.69	Аналитический метод	0.1	Закрепление отсутствует
101	503495.42	1339994.37	Аналитический метод	0.1	Закрепление отсутствует
102	503493.16	1340006.45	Аналитический метод	0.1	Закрепление отсутствует
103	503554.17	1340027.63	Аналитический метод	0.1	Закрепление отсутствует
104	503589.16	1340031.93	Аналитический метод	0.1	Закрепление отсутствует
105	503619.67	1340028.88	Аналитический метод	0.1	Закрепление отсутствует
106	503652.50	1340019.91	Аналитический метод	0.1	Закрепление отсутствует
107	503660.74	1340011.91	Аналитический метод	0.1	Закрепление отсутствует
108	503643.65	1339978.57	Аналитический метод	0.1	Закрепление отсутствует
109	503638.97	1339980.98	Аналитический метод	0.1	Закрепление отсутствует
110	503627.19	1339957.96	Аналитический метод	0.1	Закрепление отсутствует
111	503612.94	1339937.75	Аналитический метод	0.1	Закрепление отсутствует
112	503610.30	1339933.61	Аналитический метод	0.1	Закрепление отсутствует
113	503607.65	1339929.46	Аналитический метод	0.1	Закрепление отсутствует
114	503600.77	1339918.74	Аналитический метод	0.1	Закрепление отсутствует
115	503592.85	1339900.66	Аналитический метод	0.1	Закрепление отсутствует
116	503599.42	1339881.22	Аналитический метод	0.1	Закрепление отсутствует
117	503628.41	1339868.42	Аналитический метод	0.1	Закрепление отсутствует
118	503643.05	1339862.57	Аналитический метод	0.1	Закрепление отсутствует
119	503659.06	1339875.91	Аналитический метод	0.1	Закрепление отсутствует
120	503694.61	1339950.11	Аналитический метод	0.1	Закрепление отсутствует
121	503695.60	1339950.61	Аналитический метод	0.1	Закрепление отсутствует
122	503718.68	1339964.67	Аналитический метод	0.1	Закрепление отсутствует
123	503739.81	1339963.40	Аналитический метод	0.1	Закрепление отсутствует



2. Сведения о характерных точках границ объекта					
Обозначение характерных точек границ	Координаты, м		Метод определения координат характерной точки	Средняя квадратическая погрешность положения характерной точки (Mt), м	Описание обозначения точки на местности (при наличии)
	X	Y			
1	2	3	4	5	6
124	503756.72	1339960.44	Аналитический метод	0.1	Закрепление отсутствует
125	503759.91	1339965.54	Аналитический метод	0.1	Закрепление отсутствует
126	503761.99	1339968.86	Аналитический метод	0.1	Закрепление отсутствует
127	503771.40	1339980.63	Аналитический метод	0.1	Закрепление отсутствует
128	503766.34	1340002.19	Аналитический метод	0.1	Закрепление отсутствует
129	503752.53	1340020.75	Аналитический метод	0.1	Закрепление отсутствует
130	503738.57	1340032.28	Аналитический метод	0.1	Закрепление отсутствует
131	503738.23	1340033.22	Аналитический метод	0.1	Закрепление отсутствует
132	503732.37	1340037.38	Аналитический метод	0.1	Закрепление отсутствует
133	503717.87	1340033.65	Аналитический метод	0.1	Закрепление отсутствует
134	503709.65	1340033.74	Аналитический метод	0.1	Закрепление отсутствует
135	503699.51	1340038.56	Аналитический метод	0.1	Закрепление отсутствует
136	503688.63	1340038.52	Аналитический метод	0.1	Закрепление отсутствует
137	503675.46	1340043.12	Аналитический метод	0.1	Закрепление отсутствует
138	503669.50	1340028.31	Аналитический метод	0.1	Закрепление отсутствует
139	503644.61	1340035.52	Аналитический метод	0.1	Закрепление отсутствует
140	503592.57	1340045.93	Аналитический метод	0.1	Закрепление отсутствует
141	503599.52	1340071.07	Аналитический метод	0.1	Закрепление отсутствует
142	503596.11	1340067.10	Аналитический метод	0.1	Закрепление отсутствует
143	503589.07	1340065.08	Аналитический метод	0.1	Закрепление отсутствует
144	503583.03	1340065.58	Аналитический метод	0.1	Закрепление отсутствует
145	503575.21	1340072.65	Аналитический метод	0.1	Закрепление отсутствует
146	503570.92	1340080.96	Аналитический метод	0.1	Закрепление отсутствует
147	503562.12	1340093.79	Аналитический метод	0.1	Закрепление отсутствует
148	503544.23	1340098.58	Аналитический метод	0.1	Закрепление отсутствует
149	503486.30	1340100.32	Аналитический метод	0.1	Закрепление отсутствует

2. Сведения о характерных точках границ объекта					
Обозначение характерных точек границ	Координаты, м		Метод определения координат характерной точки	Средняя квадратическая погрешность положения характерной точки (Mt), м	Описание обозначения точки на местности (при наличии)
	X	Y			
1	2	3	4	5	6
150	503455.59	1340096.85	Аналитический метод	0.1	Закрепление отсутствует
151	503445.24	1340089.73	Аналитический метод	0.1	Закрепление отсутствует
152	503437.19	1340082.95	Аналитический метод	0.1	Закрепление отсутствует
153	503428.89	1340076.41	Аналитический метод	0.1	Закрепление отсутствует
154	503421.84	1340072.90	Аналитический метод	0.1	Закрепление отсутствует
155	503414.26	1340073.15	Аналитический метод	0.1	Закрепление отсутствует
156	503404.95	1340077.65	Аналитический метод	0.1	Закрепление отсутствует
157	503384.55	1340086.51	Аналитический метод	0.1	Закрепление отсутствует
158	503373.97	1340086.26	Аналитический метод	0.1	Закрепление отсутствует
159	503362.90	1340082.45	Аналитический метод	0.1	Закрепление отсутствует
160	503355.60	1340078.94	Аналитический метод	0.1	Закрепление отсутствует
161	503353.06	1340072.90	Аналитический метод	0.1	Закрепление отсутствует
162	503354.85	1340062.06	Аналитический метод	0.1	Закрепление отсутствует
163	503354.85	1340053.75	Аналитический метод	0.1	Закрепление отсутствует
164	503351.31	1340047.17	Аналитический метод	0.1	Закрепление отсутствует
165	503346.27	1340044.40	Аналитический метод	0.1	Закрепление отсутствует
166	503338.97	1340045.93	Аналитический метод	0.1	Закрепление отсутствует
167	503330.41	1340050.98	Аналитический метод	0.1	Закрепление отсутствует
168	503313.27	1340067.36	Аналитический метод	0.1	Закрепление отсутствует
169	503307.48	1340076.70	Аналитический метод	0.1	Закрепление отсутствует
170	503302.19	1340089.03	Аналитический метод	0.1	Закрепление отсутствует
171	503294.40	1340109.42	Аналитический метод	0.1	Закрепление отсутствует
172	503294.14	1340115.46	Аналитический метод	0.1	Закрепление отсутствует
173	503296.15	1340118.48	Аналитический метод	0.1	Закрепление отсутствует
174	503302.19	1340128.03	Аналитический метод	0.1	Закрепление отсутствует
175	503321.85	1340138.87	Аналитический метод	0.1	Закрепление отсутствует

2. Сведения о характерных точках границ объекта					
Обозначение характерных точек границ	Координаты, м		Метод определения координат характерной точки	Средняя квадратическая погрешность положения характерной точки (Mt), м	Описание обозначения точки на местности (при наличии)
	X	Y			
1	2	3	4	5	6
176	503347.27	1340148.18	Аналитический метод	0.1	Закрепление отсутствует
177	503375.23	1340152.77	Аналитический метод	0.1	Закрепление отсутствует
178	503393.62	1340148.18	Аналитический метод	0.1	Закрепление отсутствует
179	503411.00	1340138.37	Аналитический метод	0.1	Закрепление отсутствует
180	503421.09	1340136.88	Аналитический метод	0.1	Закрепление отсутствует
181	503427.37	1340138.13	Аналитический метод	0.1	Закрепление отсутствует
182	503435.68	1340146.44	Аналитический метод	0.1	Закрепление отсутствует
183	503449.03	1340148.71	Аналитический метод	0.1	Закрепление отсутствует
184	503469.92	1340148.71	Аналитический метод	0.1	Закрепление отсутствует
185	503488.83	1340144.41	Аналитический метод	0.1	Закрепление отсутствует
186	503503.93	1340133.58	Аналитический метод	0.1	Закрепление отсутствует
187	503514.76	1340121.25	Аналитический метод	0.1	Закрепление отсутствует
188	503522.58	1340117.24	Аналитический метод	0.1	Закрепление отсутствует
189	503532.39	1340115.96	Аналитический метод	0.1	Закрепление отсутствует
190	503539.70	1340115.96	Аналитический метод	0.1	Закрепление отсутствует
191	503551.03	1340112.40	Аналитический метод	0.1	Закрепление отсутствует
192	503567.89	1340110.66	Аналитический метод	0.1	Закрепление отсутствует
193	503574.96	1340109.42	Аналитический метод	0.1	Закрепление отсутствует
194	503582.46	1340109.65	Аналитический метод	0.1	Закрепление отсутствует
195	503602.42	1340135.16	Аналитический метод	0.1	Закрепление отсутствует
196	503603.34	1340141.42	Аналитический метод	0.1	Закрепление отсутствует
197	503607.55	1340141.40	Аналитический метод	0.1	Закрепление отсутствует
198	503607.26	1340164.57	Аналитический метод	0.1	Закрепление отсутствует
199	503615.74	1340165.42	Аналитический метод	0.1	Закрепление отсутствует
200	503611.74	1340232.92	Аналитический метод	0.1	Закрепление отсутствует
201	503604.67	1340233.26	Аналитический метод	0.1	Закрепление отсутствует

2. Сведения о характерных точках границ объекта					
Обозначение характерных точек границ	Координаты, м		Метод определения координат характерной точки	Средняя квадратическая погрешность положения характерной точки (Mt), м	Описание обозначения точки на местности (при наличии)
	X	Y			
1	2	3	4	5	6
202	503559.89	1340236.15	Аналитический метод	0.1	Закрепление отсутствует
203	503559.16	1340230.45	Аналитический метод	0.1	Закрепление отсутствует
204	503537.63	1340231.10	Аналитический метод	0.1	Закрепление отсутствует
205	503538.82	1340239.16	Аналитический метод	0.1	Закрепление отсутствует
206	503517.05	1340241.46	Аналитический метод	0.1	Закрепление отсутствует
207	503495.46	1340243.68	Аналитический метод	0.1	Закрепление отсутствует
208	503495.60	1340241.64	Аналитический метод	0.1	Закрепление отсутствует
209	503482.89	1340243.41	Аналитический метод	0.1	Закрепление отсутствует
210	503450.70	1340248.64	Аналитический метод	0.1	Закрепление отсутствует
211	503428.57	1340251.28	Аналитический метод	0.1	Закрепление отсутствует
212	503407.68	1340252.52	Аналитический метод	0.1	Закрепление отсутствует
213	503386.61	1340252.32	Аналитический метод	0.1	Закрепление отсутствует
214	503379.34	1340251.50	Аналитический метод	0.1	Закрепление отсутствует
215	503346.51	1340250.84	Аналитический метод	0.1	Закрепление отсутствует
216	503298.12	1340240.74	Аналитический метод	0.1	Закрепление отсутствует
217	503297.05	1340227.34	Аналитический метод	0.1	Закрепление отсутствует
218	503290.26	1340227.57	Аналитический метод	0.1	Закрепление отсутствует
219	503229.85	1340229.57	Аналитический метод	0.1	Закрепление отсутствует
220	503227.36	1340226.60	Аналитический метод	0.1	Закрепление отсутствует
221	503205.90	1340201.07	Аналитический метод	0.1	Закрепление отсутствует
222	503196.34	1340189.83	Аналитический метод	0.1	Закрепление отсутствует
223	503176.15	1340165.59	Аналитический метод	0.1	Закрепление отсутствует
224	503162.94	1340169.41	Аналитический метод	0.1	Закрепление отсутствует
225	503139.92	1340176.05	Аналитический метод	0.1	Закрепление отсутствует
226	503116.53	1340182.80	Аналитический метод	0.1	Закрепление отсутствует
227	503090.59	1340190.30	Аналитический метод	0.1	Закрепление отсутствует

2. Сведения о характерных точках границ объекта					
Обозначение характерных точек границ	Координаты, м		Метод определения координат характерной точки	Средняя квадратическая погрешность положения характерной точки (Mt), м	Описание обозначения точки на местности (при наличии)
	X	Y			
1	2	3	4	5	6
228	503062.94	1340198.28	Аналитический метод	0.1	Закрепление отсутствует
229	503059.98	1340199.14	Аналитический метод	0.1	Закрепление отсутствует
230	503053.17	1340201.55	Аналитический метод	0.1	Закрепление отсутствует
231	503100.06	1340348.98	Аналитический метод	0.1	Закрепление отсутствует
232	503135.28	1340459.90	Аналитический метод	0.1	Закрепление отсутствует
233	503150.70	1340508.39	Аналитический метод	0.1	Закрепление отсутствует
234	503144.08	1340511.15	Аналитический метод	0.1	Закрепление отсутствует
235	503090.54	1340350.19	Аналитический метод	0.1	Закрепление отсутствует
236	503043.90	1340214.29	Аналитический метод	0.1	Закрепление отсутствует
237	503042.40	1340203.82	Аналитический метод	0.1	Закрепление отсутствует
238	503050.84	1340191.31	Аналитический метод	0.1	Закрепление отсутствует
239	503043.07	1340173.17	Аналитический метод	0.1	Закрепление отсутствует
240	503047.82	1340164.10	Аналитический метод	0.1	Закрепление отсутствует
241	503074.17	1340168.42	Аналитический метод	0.1	Закрепление отсутствует
242	503161.85	1340145.52	Аналитический метод	0.1	Закрепление отсутствует
243	503187.89	1340148.30	Аналитический метод	0.1	Закрепление отсутствует
244	503222.62	1340140.20	Аналитический метод	0.1	Закрепление отсутствует
245	503257.35	1340146.45	Аналитический метод	0.1	Закрепление отсутствует
246	503295.33	1340068.42	Аналитический метод	0.1	Закрепление отсутствует
247	503283.65	1340060.38	Аналитический метод	0.1	Закрепление отсутствует
248	503192.93	1340085.81	Аналитический метод	0.1	Закрепление отсутствует
249	503131.77	1340111.55	Аналитический метод	0.1	Закрепление отсутствует
250	503116.93	1340073.39	Аналитический метод	0.1	Закрепление отсутствует
251	503124.71	1340063.46	Аналитический метод	0.1	Закрепление отсутствует
252	503129.89	1340006.44	Аналитический метод	0.1	Закрепление отсутствует
253	503128.21	1340006.14	Аналитический метод	0.1	Закрепление отсутствует

2. Сведения о характерных точках границ объекта					
Обозначение характерных точек границ	Координаты, м		Метод определения координат характерной точки	Средняя квадратическая погрешность положения характерной точки (Mt), м	Описание обозначения точки на местности (при наличии)
	X	Y			
1	2	3	4	5	6
254	503091.01	1340006.15	Аналитический метод	0.1	Закрепление отсутствует
255	503087.05	1339973.29	Аналитический метод	0.1	Закрепление отсутствует
256	503085.06	1339962.45	Аналитический метод	0.1	Закрепление отсутствует
257	503083.61	1339958.89	Аналитический метод	0.1	Закрепление отсутствует
258	503072.23	1339931.12	Аналитический метод	0.1	Закрепление отсутствует
259	503061.59	1339902.91	Аналитический метод	0.1	Закрепление отсутствует
260	503051.16	1339877.30	Аналитический метод	0.1	Закрепление отсутствует
261	503039.48	1339846.72	Аналитический метод	0.1	Закрепление отсутствует
262	503095.89	1339828.23	Аналитический метод	0.1	Закрепление отсутствует
263	503134.88	1339819.39	Аналитический метод	0.1	Закрепление отсутствует
264	503134.03	1339817.05	Аналитический метод	0.1	Закрепление отсутствует
265	503141.84	1339814.81	Аналитический метод	0.1	Закрепление отсутствует
266	503142.81	1339816.77	Аналитический метод	0.1	Закрепление отсутствует
267	503171.36	1339806.91	Аналитический метод	0.1	Закрепление отсутствует
268	503174.06	1339806.17	Аналитический метод	0.1	Закрепление отсутствует
269	503177.77	1339805.15	Аналитический метод	0.1	Закрепление отсутствует
270	503228.17	1339790.53	Аналитический метод	0.1	Закрепление отсутствует
76	503229.76	1339794.47	Аналитический метод	0.1	Закрепление отсутствует
271	503167.30	1340533.71	Аналитический метод	0.1	Закрепление отсутствует
272	503188.97	1340531.74	Аналитический метод	0.1	Закрепление отсутствует
273	503210.62	1340529.77	Аналитический метод	0.1	Закрепление отсутствует
274	503231.13	1340527.90	Аналитический метод	0.1	Закрепление отсутствует
275	503269.37	1340524.42	Аналитический метод	0.1	Закрепление отсутствует
276	503289.69	1340522.60	Аналитический метод	0.1	Закрепление отсутствует
277	503310.08	1340520.49	Аналитический метод	0.1	Закрепление отсутствует
278	503309.49	1340535.95	Аналитический метод	0.1	Закрепление отсутствует

2. Сведения о характерных точках границ объекта					
Обозначение характерных точек границ	Координаты, м		Метод определения координат характерной точки	Средняя квадратическая погрешность положения характерной точки (Mt), м	Описание обозначения точки на местности (при наличии)
	X	Y			
1	2	3	4	5	6
279	503329.18	1340537.09	Аналитический метод	0.1	Закрепление отсутствует
280	503325.59	1340556.17	Аналитический метод	0.1	Закрепление отсутствует
281	503316.16	1340583.92	Аналитический метод	0.1	Закрепление отсутствует
282	503316.87	1340623.46	Аналитический метод	0.1	Закрепление отсутствует
283	503312.44	1340624.66	Аналитический метод	0.1	Закрепление отсутствует
284	503312.10	1340638.77	Аналитический метод	0.1	Закрепление отсутствует
285	503186.26	1340640.91	Аналитический метод	0.1	Закрепление отсутствует
286	503176.73	1340640.60	Аналитический метод	0.1	Закрепление отсутствует
287	503169.08	1340640.34	Аналитический метод	0.1	Закрепление отсутствует
288	503166.62	1340668.01	Аналитический метод	0.1	Закрепление отсутствует
289	503164.23	1340697.91	Аналитический метод	0.1	Закрепление отсутствует
290	503161.84	1340727.82	Аналитический метод	0.1	Закрепление отсутствует
291	503111.99	1340723.84	Аналитический метод	0.1	Закрепление отсутствует
292	503114.38	1340693.93	Аналитический метод	0.1	Закрепление отсутствует
293	503116.77	1340664.02	Аналитический метод	0.1	Закрепление отсутствует
294	503164.05	1340667.76	Аналитический метод	0.1	Закрепление отсутствует
295	503162.08	1340646.28	Аналитический метод	0.1	Закрепление отсутствует
296	503156.09	1340641.04	Аналитический метод	0.1	Закрепление отсутствует
297	503147.82	1340639.54	Аналитический метод	0.1	Закрепление отсутствует
298	503100.00	1340646.23	Аналитический метод	0.1	Закрепление отсутствует
299	503070.09	1340648.45	Аналитический метод	0.1	Закрепление отсутствует
300	503040.17	1340650.67	Аналитический метод	0.1	Закрепление отсутствует
301	502885.29	1340656.00	Аналитический метод	0.1	Закрепление отсутствует
302	502897.32	1340636.57	Аналитический метод	0.1	Закрепление отсутствует
303	502907.87	1340614.61	Аналитический метод	0.1	Закрепление отсутствует
304	502912.20	1340591.70	Аналитический метод	0.1	Закрепление отсутствует

2. Сведения о характерных точках границ объекта					
Обозначение характерных точек границ	Координаты, м		Метод определения координат характерной точки	Средняя квадратическая погрешность положения характерной точки (Mt), м	Описание обозначения точки на местности (при наличии)
	X	Y			
1	2	3	4	5	6
305	502919.10	1340582.21	Аналитический метод	0.1	Закрепление отсутствует
306	502970.51	1340539.44	Аналитический метод	0.1	Закрепление отсутствует
307	502987.35	1340533.83	Аналитический метод	0.1	Закрепление отсутствует
308	503048.68	1340539.88	Аналитический метод	0.1	Закрепление отсутствует
309	503090.58	1340538.15	Аналитический метод	0.1	Закрепление отсутствует
310	503154.52	1340541.63	Аналитический метод	0.1	Закрепление отсутствует
311	503145.13	1340514.02	Аналитический метод	0.1	Закрепление отсутствует
312	503151.66	1340511.10	Аналитический метод	0.1	Закрепление отсутствует
313	503158.72	1340534.10	Аналитический метод	0.1	Закрепление отсутствует
314	503165.50	1340533.79	Аналитический метод	0.1	Закрепление отсутствует
271	503167.30	1340533.71	Аналитический метод	0.1	Закрепление отсутствует
3. Сведения о характерных точках части (частей) границы объекта					
Обозначение характерных точек части границы	Координаты, м		Метод определения координат характерной точки	Средняя квадратическая погрешность положения характерной точки (Mt), м	Описание обозначения точки на местности (при наличии)
	X	Y			
1	2	3	4	5	6
-	-	-	-	-	-



### Раздел 3

#### Сведения о местоположении измененных (уточненных) границ объекта

1. Система координат -

2. Сведения о характерных точках границ объекта

Обозначение характерных точек границ	Существующие координаты, м		Измененные (уточненные) координаты, м		Метод определения координат характерной точки	Средняя квадратическая погрешность положения характерной точки (M <sub>t</sub> ), м	Описание обозначения точки на местности (при наличии)
	X	Y	X	Y			
1	2	3	4	5	6	7	8
-	-	-	-	-	-	-	

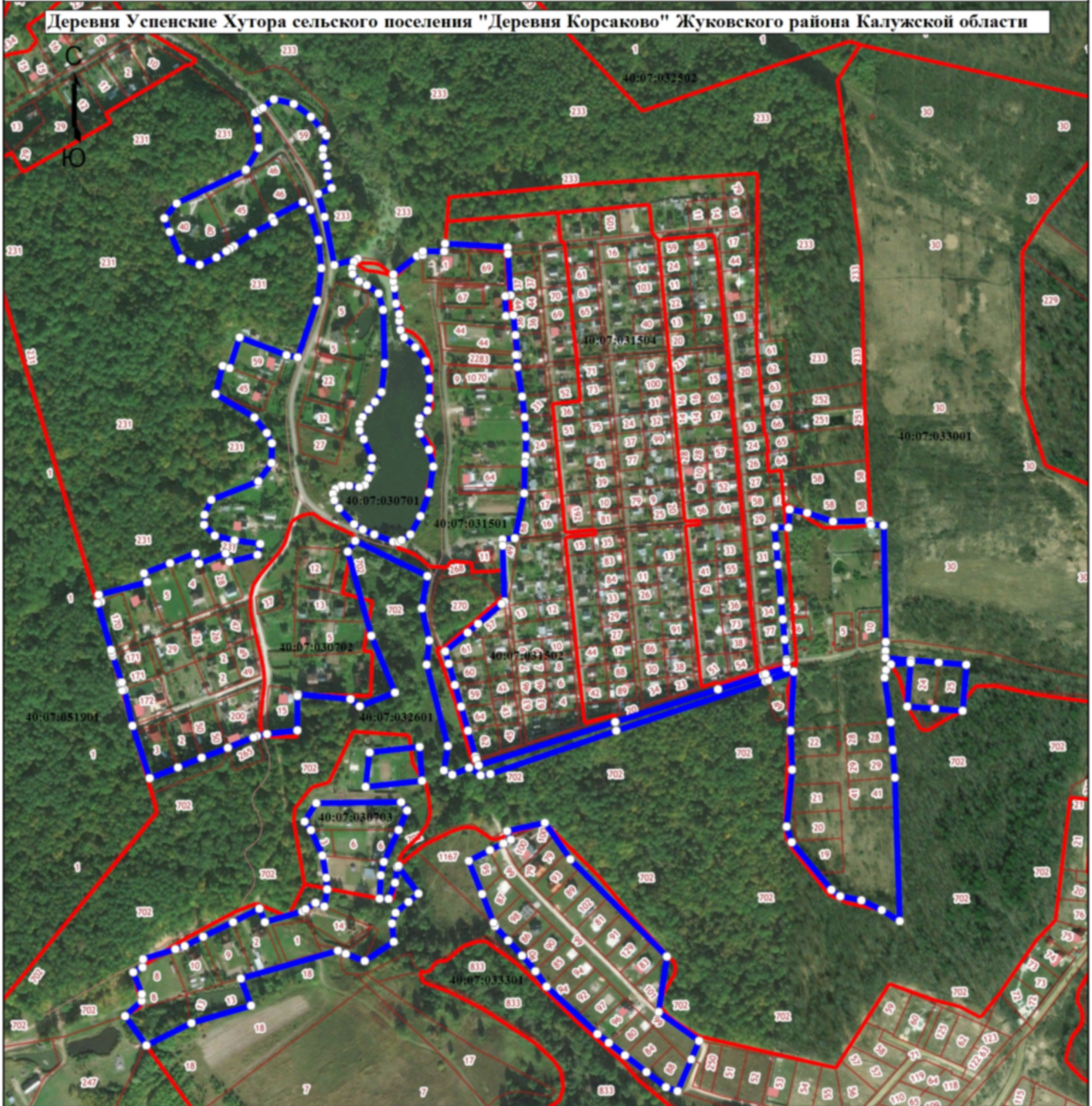
3. Сведения о характерных точках части (частей) границы объекта

Обозначение характерных точек части границы	Существующие координаты, м		Измененные (уточненные) координаты, м		Метод определения координат характерной точки	Средняя квадратическая погрешность положения характерной точки (M <sub>t</sub> ), м	Описание обозначения точки на местности (при наличии)
	X	Y	X	Y			
1	2	3	4	5	6	7	8
-	-	-	-	-	-	-	

## Раздел 4






### План границ объекта

Деревня Успенские Хутора сельского поселения "Деревня Корсаково" Жуковского района Калужской области



Масштаб 1:6500

#### Условные обозначения

-  - Граница населенного пункта
-  - Граница кадастрового квартала
-  - Граница земельных участков
-  - Кадастровый номер земельного участка
-  - Характерная точка границы
- 40:07:032502** - Номер кадастрового квартала

Подпись \_\_\_\_\_

Дата " \_\_\_\_ " \_\_\_\_\_ г.

Место для оттиска печати (при наличии) лица, составившего описание местоположения границ объекта

**Текстовое описание местоположения границ  
населенных пунктов, территориальных зон, особо охраняемых природных  
территорий, зон с особыми условиями использования территорий**

Прохождение границы		Описание прохождения границы
от точки	до точки	
1	2	3
1	2	-
2	3	-
3	4	-
4	5	-
5	6	-
6	7	-
7	8	-
8	9	-
9	10	-
10	11	-
11	12	-
12	13	-
13	14	-
14	15	-
15	16	-
16	17	-
17	18	-
18	19	-
19	20	-
20	21	-
21	22	-
22	23	-
23	24	-
24	25	-
25	26	-
26	27	-
27	28	-
28	29	-
29	30	-
30	31	-
31	32	-
32	33	-
33	34	-
34	35	-
35	36	-
36	37	-

**Текстовое описание местоположения границ  
населенных пунктов, территориальных зон, особо охраняемых природных  
территорий, зон с особыми условиями использования территорий**

Прохождение границы		Описание прохождения границы
от точки	до точки	
1	2	3
37	38	-
38	39	-
39	40	-
40	41	-
41	42	-
42	43	-
43	44	-
44	45	-
45	46	-
46	1	-
47	48	-
48	49	-
49	50	-
50	51	-
51	52	-
52	53	-
53	54	-
54	55	-
55	56	-
56	57	-
57	58	-
58	59	-
59	60	-
60	61	-
61	62	-
62	63	-
63	64	-
64	65	-
65	66	-
66	67	-
67	68	-
68	69	-
69	70	-
70	71	-
71	47	-
72	73	-

**Текстовое описание местоположения границ  
населенных пунктов, территориальных зон, особо охраняемых природных  
территорий, зон с особыми условиями использования территорий**

Прохождение границы		Описание прохождения границы
от точки	до точки	
1	2	3
73	74	-
74	75	-
75	72	-
76	77	-
77	78	-
78	79	-
79	80	-
80	81	-
81	82	-
82	83	-
83	84	-
84	85	-
85	86	-
86	87	-
87	88	-
88	89	-
89	90	-
90	91	-
91	92	-
92	93	-
93	94	-
94	95	-
95	96	-
96	97	-
97	98	-
98	99	-
99	100	-
100	101	-
101	102	-
102	103	-
103	104	-
104	105	-
105	106	-
106	107	-
107	108	-
108	109	-

**Текстовое описание местоположения границ  
населенных пунктов, территориальных зон, особо охраняемых природных  
территорий, зон с особыми условиями использования территорий**

Прохождение границы		Описание прохождения границы
от точки	до точки	
1	2	3
109	110	-
110	111	-
111	112	-
112	113	-
113	114	-
114	115	-
115	116	-
116	117	-
117	118	-
118	119	-
119	120	-
120	121	-
121	122	-
122	123	-
123	124	-
124	125	-
125	126	-
126	127	-
127	128	-
128	129	-
129	130	-
130	131	-
131	132	-
132	133	-
133	134	-
134	135	-
135	136	-
136	137	-
137	138	-
138	139	-
139	140	-
140	141	-
141	142	-
142	143	-
143	144	-
144	145	-

**Текстовое описание местоположения границ  
населенных пунктов, территориальных зон, особо охраняемых природных  
территорий, зон с особыми условиями использования территорий**

Прохождение границы		Описание прохождения границы
от точки	до точки	
1	2	3
145	146	-
146	147	-
147	148	-
148	149	-
149	150	-
150	151	-
151	152	-
152	153	-
153	154	-
154	155	-
155	156	-
156	157	-
157	158	-
158	159	-
159	160	-
160	161	-
161	162	-
162	163	-
163	164	-
164	165	-
165	166	-
166	167	-
167	168	-
168	169	-
169	170	-
170	171	-
171	172	-
172	173	-
173	174	-
174	175	-
175	176	-
176	177	-
177	178	-
178	179	-
179	180	-
180	181	-

**Текстовое описание местоположения границ  
населенных пунктов, территориальных зон, особо охраняемых природных  
территорий, зон с особыми условиями использования территорий**

Прохождение границы		Описание прохождения границы
от точки	до точки	
1	2	3
181	182	-
182	183	-
183	184	-
184	185	-
185	186	-
186	187	-
187	188	-
188	189	-
189	190	-
190	191	-
191	192	-
192	193	-
193	194	-
194	195	-
195	196	-
196	197	-
197	198	-
198	199	-
199	200	-
200	201	-
201	202	-
202	203	-
203	204	-
204	205	-
205	206	-
206	207	-
207	208	-
208	209	-
209	210	-
210	211	-
211	212	-
212	213	-
213	214	-
214	215	-
215	216	-
216	217	-



**Текстовое описание местоположения границ  
населенных пунктов, территориальных зон, особо охраняемых природных  
территорий, зон с особыми условиями использования территорий**

Прохождение границы		Описание прохождения границы
от точки	до точки	
1	2	3
217	218	-
218	219	-
219	220	-
220	221	-
221	222	-
222	223	-
223	224	-
224	225	-
225	226	-
226	227	-
227	228	-
228	229	-
229	230	-
230	231	-
231	232	-
232	233	-
233	234	-
234	235	-
235	236	-
236	237	-
237	238	-
238	239	-
239	240	-
240	241	-
241	242	-
242	243	-
243	244	-
244	245	-
245	246	-
246	247	-
247	248	-
248	249	-
249	250	-
250	251	-
251	252	-
252	253	-

**Текстовое описание местоположения границ  
населенных пунктов, территориальных зон, особо охраняемых природных  
территорий, зон с особыми условиями использования территорий**

Прохождение границы		Описание прохождения границы
от точки	до точки	
1	2	3
253	254	-
254	255	-
255	256	-
256	257	-
257	258	-
258	259	-
259	260	-
260	261	-
261	262	-
262	263	-
263	264	-
264	265	-
265	266	-
266	267	-
267	268	-
268	269	-
269	270	-
270	76	-
271	272	-
272	273	-
273	274	-
274	275	-
275	276	-
276	277	-
277	278	-
278	279	-
279	280	-
280	281	-
281	282	-
282	283	-
283	284	-
284	285	-
285	286	-
286	287	-
287	288	-
288	289	-

**Текстовое описание местоположения границ  
населенных пунктов, территориальных зон, особо охраняемых природных  
территорий, зон с особыми условиями использования территорий**

Прохождение границы		Описание прохождения границы
от точки	до точки	
1	2	3
289	290	-
290	291	-
291	292	-
292	293	-
293	294	-
294	295	-
295	296	-
296	297	-
297	298	-
298	299	-
299	300	-
300	301	-
301	302	-
302	303	-
303	304	-
304	305	-
305	306	-
306	307	-
307	308	-
308	309	-
309	310	-
310	311	-
311	312	-
312	313	-
313	314	-
314	271	-

## ОПИСАНИЕ МЕСТОПОЛОЖЕНИЯ ГРАНИЦ

### Деревня Чернишня сельского поселения "Деревня Корсаково" Жуковского района Калужской области

(наименование объекта, местоположение границ которого описано (далее - объект))

#### Раздел 1

#### Сведения об объекте

№ п/п	Характеристики объекта	Описание характеристик
1	2	3
1.	Местоположение объекта	249187, Калужская область, район Жуковский, сельское поселение "Деревня Корсаково", деревня Чернишня
2.	Площадь объекта +/- величина погрешности определения площади (Р +/- Дельта Р)	1986069 +/- 493 м <sup>2</sup>
3.	Иные характеристики объекта	-

## Раздел 2

### Сведения о местоположении границ объекта

1. Система координат -

2. Сведения о характерных точках границ объекта

Обозначение характерных точек границ	Координаты, м		Метод определения координат характерной точки	Средняя квадратическая погрешность положения характерной точки (Mt), м	Описание обозначения точки на местности (при наличии)
	X	Y			
1	2	3	4	5	6
-	-	-	-	-	-

3. Сведения о характерных точках части (частей) границы объекта

Обозначение характерных точек части границы	Координаты, м		Метод определения координат характерной точки	Средняя квадратическая погрешность положения характерной точки (Mt), м	Описание обозначения точки на местности (при наличии)
	X	Y			
1	2	3	4	5	6
-	-	-	-	-	-

### Раздел 3

#### Сведения о местоположении измененных (уточненных) границ объекта

1. Система координат МСК-40

2. Сведения о характерных точках границ объекта

Обозначение характерных точек границ	Существующие координаты, м		Измененные (уточненные) координаты, м		Метод определения координат характерной точки	Средняя квадратическая погрешность положения характерной точки (Mt), м	Описание обозначения точки на местности (при наличии)
	X	Y	X	Y			
1	2	3	4	5	6	7	8
1	-	-	505399.85	1345557.72	Аналитический метод	0.1	Закрепление отсутствует
2	-	-	505408.55	1345582.05	Аналитический метод	0.1	Закрепление отсутствует
3	-	-	505432.55	1345616.85	Аналитический метод	0.1	Закрепление отсутствует
4	-	-	505465.94	1345676.08	Аналитический метод	0.1	Закрепление отсутствует
5	-	-	505453.85	1345777.27	Аналитический метод	0.1	Закрепление отсутствует
6	-	-	505403.64	1345921.62	Аналитический метод	0.1	Закрепление отсутствует
7	-	-	505409.43	1345948.69	Аналитический метод	0.1	Закрепление отсутствует
8	-	-	505386.82	1346053.96	Аналитический метод	0.1	Закрепление отсутствует
9	-	-	505363.86	1346083.56	Аналитический метод	0.1	Закрепление отсутствует
10	-	-	505363.11	1346089.66	Аналитический метод	0.1	Закрепление отсутствует
11	-	-	505368.11	1346093.22	Аналитический метод	0.1	Закрепление отсутствует
12	-	-	505426.57	1346098.02	Аналитический метод	0.1	Закрепление отсутствует
13	-	-	505504.09	1346102.60	Аналитический метод	0.1	Закрепление отсутствует
14	-	-	505521.70	1346119.08	Аналитический метод	0.1	Закрепление отсутствует
15	-	-	505521.78	1346161.48	Аналитический метод	0.1	Закрепление отсутствует
16	-	-	505507.47	1346231.55	Аналитический метод	0.1	Закрепление отсутствует
17	-	-	505519.42	1346232.55	Аналитический метод	0.1	Закрепление отсутствует
18	-	-	505545.46	1346218.05	Аналитический метод	0.1	Закрепление отсутствует
19	-	-	505561.01	1346196.46	Аналитический метод	0.1	Закрепление отсутствует
20	-	-	505577.70	1346158.16	Аналитический метод	0.1	Закрепление отсутствует
21	-	-	505584.70	1346107.86	Аналитический метод	0.1	Закрепление отсутствует
22	-	-	505585.50	1345990.36	Аналитический метод	0.1	Закрепление отсутствует

2. Сведения о характерных точках границ объекта							
Обозначение характерных точек границ	Существующие координаты, м		Измененные (уточненные) координаты, м		Метод определения координат характерной точки	Средняя квадратическая погрешность положения характерной точки (M <sub>t</sub> ), м	Описание обозначения точки на местности (при наличии)
	X	Y	X	Y			
1	2	3	4	5	6	7	8
23	-	-	505565.61	1346003.62	Аналитический метод	0.1	Закрепление отсутствует
24	-	-	505558.37	1345997.28	Аналитический метод	0.1	Закрепление отсутствует
25	-	-	505561.09	1345928.51	Аналитический метод	0.1	Закрепление отсутствует
26	-	-	505520.36	1345844.34	Аналитический метод	0.1	Закрепление отсутствует
27	-	-	505522.17	1345815.38	Аналитический метод	0.1	Закрепление отсутствует
28	-	-	505546.61	1345776.47	Аналитический метод	0.1	Закрепление отсутствует
29	-	-	505578.28	1345828.05	Аналитический метод	0.1	Закрепление отсутствует
30	-	-	505604.53	1345838.91	Аналитический метод	0.1	Закрепление отсутствует
31	-	-	505608.50	1345853.49	Аналитический метод	0.1	Закрепление отсутствует
32	-	-	505634.39	1345948.42	Аналитический метод	0.1	Закрепление отсутствует
33	-	-	505672.40	1346056.11	Аналитический метод	0.1	Закрепление отсутствует
34	-	-	505666.06	1346089.59	Аналитический метод	0.1	Закрепление отсутствует
35	-	-	505699.17	1346187.61	Аналитический метод	0.1	Закрепление отсутствует
36	-	-	505712.22	1346226.24	Аналитический метод	0.1	Закрепление отсутствует
37	-	-	505712.22	1346266.45	Аналитический метод	0.1	Закрепление отсутствует
38	-	-	505726.79	1346252.50	Аналитический метод	0.1	Закрепление отсутствует
39	-	-	505736.21	1346238.15	Аналитический метод	0.1	Закрепление отсутствует
40	-	-	505735.70	1346218.04	Аналитический метод	0.1	Закрепление отсутствует
41	-	-	505724.14	1346172.74	Аналитический метод	0.1	Закрепление отсутствует
42	-	-	505732.01	1346154.83	Аналитический метод	0.1	Закрепление отсутствует
43	-	-	505751.99	1346137.77	Аналитический метод	0.1	Закрепление отсутствует
44	-	-	505759.32	1346140.71	Аналитический метод	0.1	Закрепление отсутствует
45	-	-	505791.36	1346152.95	Аналитический метод	0.1	Закрепление отсутствует
46	-	-	505807.38	1346161.50	Аналитический метод	0.1	Закрепление отсутствует
47	-	-	505816.65	1346168.88	Аналитический метод	0.1	Закрепление отсутствует
48	-	-	505823.76	1346175.72	Аналитический метод	0.1	Закрепление отсутствует

2. Сведения о характерных точках границ объекта							
Обозначение характерных точек границ	Существующие координаты, м		Измененные (уточненные) координаты, м		Метод определения координат характерной точки	Средняя квадратическая погрешность положения характерной точки (M <sub>t</sub> ), м	Описание обозначения точки на местности (при наличии)
	X	Y	X	Y			
1	2	3	4	5	6	7	8
49	-	-	505830.96	1346188.59	Аналитический метод	0.1	Закрепление отсутствует
50	-	-	505832.31	1346202.90	Аналитический метод	0.1	Закрепление отсутствует
51	-	-	505834.33	1346224.96	Аналитический метод	0.1	Закрепление отсутствует
52	-	-	505801.38	1346230.55	Аналитический метод	0.1	Закрепление отсутствует
53	-	-	505767.94	1346268.31	Аналитический метод	0.1	Закрепление отсутствует
54	-	-	505754.40	1346272.02	Аналитический метод	0.1	Закрепление отсутствует
55	-	-	505733.08	1346284.37	Аналитический метод	0.1	Закрепление отсутствует
56	-	-	505742.86	1346292.78	Аналитический метод	0.1	Закрепление отсутствует
57	-	-	505708.30	1346342.88	Аналитический метод	0.1	Закрепление отсутствует
58	-	-	505700.53	1346362.75	Аналитический метод	0.1	Закрепление отсутствует
59	-	-	505717.81	1346364.48	Аналитический метод	0.1	Закрепление отсутствует
60	-	-	505733.06	1346351.61	Аналитический метод	0.1	Закрепление отсутствует
61	-	-	505776.35	1346314.51	Аналитический метод	0.1	Закрепление отсутствует
62	-	-	505806.60	1346349.32	Аналитический метод	0.1	Закрепление отсутствует
63	-	-	505796.85	1346365.89	Аналитический метод	0.1	Закрепление отсутствует
64	-	-	505776.15	1346402.16	Аналитический метод	0.1	Закрепление отсутствует
65	-	-	505757.70	1346427.00	Аналитический метод	0.1	Закрепление отсутствует
66	-	-	505738.62	1346445.00	Аналитический метод	0.1	Закрепление отсутствует
67	-	-	505714.41	1346459.94	Аналитический метод	0.1	Закрепление отсутствует
68	-	-	505696.41	1346466.69	Аналитический метод	0.1	Закрепление отсутствует
69	-	-	505645.71	1346460.83	Аналитический метод	0.1	Закрепление отсутствует
70	-	-	505589.35	1346436.31	Аналитический метод	0.1	Закрепление отсутствует
71	-	-	505550.15	1346447.59	Аналитический метод	0.1	Закрепление отсутствует
72	-	-	505508.05	1346456.60	Аналитический метод	0.1	Закрепление отсутствует
73	-	-	505493.78	1346458.51	Аналитический метод	0.1	Закрепление отсутствует
74	-	-	505464.23	1346471.34	Аналитический метод	0.1	Закрепление отсутствует



2. Сведения о характерных точках границ объекта							
Обозначение характерных точек границ	Существующие координаты, м		Измененные (уточненные) координаты, м		Метод определения координат характерной точки	Средняя квадратическая погрешность положения характерной точки (M <sub>t</sub> ), м	Описание обозначения точки на местности (при наличии)
	X	Y	X	Y			
1	2	3	4	5	6	7	8
75	-	-	505458.53	1346478.40	Аналитический метод	0.1	Закрепление отсутствует
76	-	-	505449.74	1346499.38	Аналитический метод	0.1	Закрепление отсутствует
77	-	-	505485.53	1346530.05	Аналитический метод	0.1	Закрепление отсутствует
78	-	-	505536.39	1346558.76	Аналитический метод	0.1	Закрепление отсутствует
79	-	-	505538.46	1346569.92	Аналитический метод	0.1	Закрепление отсутствует
80	-	-	505552.68	1346593.68	Аналитический метод	0.1	Закрепление отсутствует
81	-	-	505593.45	1346616.45	Аналитический метод	0.1	Закрепление отсутствует
82	-	-	505618.29	1346650.74	Аналитический метод	0.1	Закрепление отсутствует
83	-	-	505631.07	1346683.59	Аналитический метод	0.1	Закрепление отсутствует
84	-	-	505648.98	1346714.82	Аналитический метод	0.1	Закрепление отсутствует
85	-	-	505665.09	1346743.35	Аналитический метод	0.1	Закрепление отсутствует
86	-	-	505680.93	1346779.71	Аналитический метод	0.1	Закрепление отсутствует
87	-	-	505692.45	1346812.02	Аналитический метод	0.1	Закрепление отсутствует
88	-	-	505692.72	1346844.15	Аналитический метод	0.1	Закрепление отсутствует
89	-	-	505694.07	1346881.23	Аналитический метод	0.1	Закрепление отсутствует
90	-	-	505691.73	1346912.37	Аналитический метод	0.1	Закрепление отсутствует
91	-	-	505687.23	1346937.12	Аналитический метод	0.1	Закрепление отсутствует
92	-	-	505673.64	1346983.02	Аналитический метод	0.1	Закрепление отсутствует
93	-	-	505646.37	1347051.87	Аналитический метод	0.1	Закрепление отсутствует
94	-	-	505632.06	1347098.76	Аналитический метод	0.1	Закрепление отсутствует
95	-	-	505622.52	1347115.41	Аналитический метод	0.1	Закрепление отсутствует
96	-	-	505609.56	1347129.00	Аналитический метод	0.1	Закрепление отсутствует
97	-	-	505600.74	1347134.85	Аналитический метод	0.1	Закрепление отсутствует
98	-	-	505597.32	1347138.36	Аналитический метод	0.1	Закрепление отсутствует
99	-	-	505529.12	1347120.41	Аналитический метод	0.1	Закрепление отсутствует
100	-	-	505512.80	1347104.81	Аналитический метод	0.1	Закрепление отсутствует

2. Сведения о характерных точках границ объекта							
Обозначение характерных точек границ	Существующие координаты, м		Измененные (уточненные) координаты, м		Метод определения координат характерной точки	Средняя квадратическая погрешность положения характерной точки (Mt), м	Описание обозначения точки на местности (при наличии)
	X	Y	X	Y			
1	2	3	4	5	6	7	8
101	-	-	505475.51	1347079.64	Аналитический метод	0.1	Закрепление отсутствует
102	-	-	505422.36	1347047.62	Аналитический метод	0.1	Закрепление отсутствует
103	-	-	505372.23	1347029.72	Аналитический метод	0.1	Закрепление отсутствует
104	-	-	505347.66	1347004.35	Аналитический метод	0.1	Закрепление отсутствует
105	-	-	505306.56	1347106.28	Аналитический метод	0.1	Закрепление отсутствует
106	-	-	505297.96	1347152.32	Аналитический метод	0.1	Закрепление отсутствует
107	-	-	505308.78	1347171.74	Аналитический метод	0.1	Закрепление отсутствует
108	-	-	505303.85	1347222.07	Аналитический метод	0.1	Закрепление отсутствует
109	-	-	505302.02	1347240.81	Аналитический метод	0.1	Закрепление отсутствует
110	-	-	505278.07	1347251.06	Аналитический метод	0.1	Закрепление отсутствует
111	-	-	505271.50	1347270.10	Аналитический метод	0.1	Закрепление отсутствует
112	-	-	505316.52	1347273.09	Аналитический метод	0.1	Закрепление отсутствует
113	-	-	505348.30	1347273.90	Аналитический метод	0.1	Закрепление отсутствует
114	-	-	505351.11	1347273.97	Аналитический метод	0.1	Закрепление отсутствует
115	-	-	505344.85	1347299.88	Аналитический метод	0.1	Закрепление отсутствует
116	-	-	505345.27	1347305.82	Аналитический метод	0.1	Закрепление отсутствует
117	-	-	505344.66	1347311.75	Аналитический метод	0.1	Закрепление отсутствует
118	-	-	505343.77	1347317.67	Аналитический метод	0.1	Закрепление отсутствует
119	-	-	505345.50	1347329.52	Аналитический метод	0.1	Закрепление отсутствует
120	-	-	505344.10	1347331.50	Аналитический метод	0.1	Закрепление отсутствует
121	-	-	505339.83	1347331.07	Аналитический метод	0.1	Закрепление отсутствует
122	-	-	505335.87	1347330.70	Аналитический метод	0.1	Закрепление отсутствует
123	-	-	505333.46	1347346.94	Аналитический метод	0.1	Закрепление отсутствует
124	-	-	505329.11	1347348.05	Аналитический метод	0.1	Закрепление отсутствует
125	-	-	505318.86	1347346.25	Аналитический метод	0.1	Закрепление отсутствует
126	-	-	505319.07	1347339.77	Аналитический метод	0.1	Закрепление отсутствует

2. Сведения о характерных точках границ объекта							
Обозначение характерных точек границ	Существующие координаты, м		Измененные (уточненные) координаты, м		Метод определения координат характерной точки	Средняя квадратическая погрешность положения характерной точки (M <sub>t</sub> ), м	Описание обозначения точки на местности (при наличии)
	X	Y	X	Y			
1	2	3	4	5	6	7	8
127	-	-	505319.75	1347336.27	Аналитический метод	0.1	Закрепление отсутствует
128	-	-	505303.87	1347335.79	Аналитический метод	0.1	Закрепление отсутствует
129	-	-	505302.60	1347358.69	Аналитический метод	0.1	Закрепление отсутствует
130	-	-	505297.99	1347374.24	Аналитический метод	0.1	Закрепление отсутствует
131	-	-	505296.14	1347423.33	Аналитический метод	0.1	Закрепление отсутствует
132	-	-	505288.70	1347423.10	Аналитический метод	0.1	Закрепление отсутствует
133	-	-	505266.74	1347422.39	Аналитический метод	0.1	Закрепление отсутствует
134	-	-	505254.60	1347422.03	Аналитический метод	0.1	Закрепление отсутствует
135	-	-	505254.35	1347394.21	Аналитический метод	0.1	Закрепление отсутствует
136	-	-	505253.88	1347328.19	Аналитический метод	0.1	Закрепление отсутствует
137	-	-	505256.02	1347291.54	Аналитический метод	0.1	Закрепление отсутствует
138	-	-	505259.68	1347267.85	Аналитический метод	0.1	Закрепление отсутствует
139	-	-	505263.41	1347256.45	Аналитический метод	0.1	Закрепление отсутствует
140	-	-	505242.91	1347245.24	Аналитический метод	0.1	Закрепление отсутствует
141	-	-	505254.47	1347221.96	Аналитический метод	0.1	Закрепление отсутствует
142	-	-	505242.90	1347217.33	Аналитический метод	0.1	Закрепление отсутствует
143	-	-	505232.02	1347216.84	Аналитический метод	0.1	Закрепление отсутствует
144	-	-	505232.14	1347215.78	Аналитический метод	0.1	Закрепление отсутствует
145	-	-	505232.56	1347212.02	Аналитический метод	0.1	Закрепление отсутствует
146	-	-	505231.31	1347198.44	Аналитический метод	0.1	Закрепление отсутствует
147	-	-	505233.82	1347185.07	Аналитический метод	0.1	Закрепление отсутствует
148	-	-	505254.91	1347175.05	Аналитический метод	0.1	Закрепление отсутствует
149	-	-	505274.75	1347181.45	Аналитический метод	0.1	Закрепление отсутствует
150	-	-	505276.80	1347177.37	Аналитический метод	0.1	Закрепление отсутствует
151	-	-	505284.35	1347162.26	Аналитический метод	0.1	Закрепление отсутствует
152	-	-	505162.19	1347100.54	Аналитический метод	0.1	Закрепление отсутствует

2. Сведения о характерных точках границ объекта							
Обозначение характерных точек границ	Существующие координаты, м		Измененные (уточненные) координаты, м		Метод определения координат характерной точки	Средняя квадратическая погрешность положения характерной точки (M <sub>t</sub> ), м	Описание обозначения точки на местности (при наличии)
	X	Y	X	Y			
1	2	3	4	5	6	7	8
153	-	-	505067.10	1347028.14	Аналитический метод	0.1	Закрепление отсутствует
154	-	-	504965.50	1346980.86	Аналитический метод	0.1	Закрепление отсутствует
155	-	-	504937.71	1347043.71	Аналитический метод	0.1	Закрепление отсутствует
156	-	-	504913.09	1347075.85	Аналитический метод	0.1	Закрепление отсутствует
157	-	-	504877.39	1347117.67	Аналитический метод	0.1	Закрепление отсутствует
158	-	-	504833.96	1347168.53	Аналитический метод	0.1	Закрепление отсутствует
159	-	-	504828.62	1347175.16	Аналитический метод	0.1	Закрепление отсутствует
160	-	-	504789.14	1347224.14	Аналитический метод	0.1	Закрепление отсутствует
161	-	-	504785.98	1347232.75	Аналитический метод	0.1	Закрепление отсутствует
162	-	-	504789.12	1347238.62	Аналитический метод	0.1	Закрепление отсутствует
163	-	-	504796.37	1347267.61	Аналитический метод	0.1	Закрепление отсутствует
164	-	-	504797.23	1347272.28	Аналитический метод	0.1	Закрепление отсутствует
165	-	-	504798.63	1347279.83	Аналитический метод	0.1	Закрепление отсутствует
166	-	-	504793.64	1347304.42	Аналитический метод	0.1	Закрепление отсутствует
167	-	-	504790.97	1347311.48	Аналитический метод	0.1	Закрепление отсутствует
168	-	-	504795.27	1347389.52	Аналитический метод	0.1	Закрепление отсутствует
169	-	-	504817.32	1347344.11	Аналитический метод	0.1	Закрепление отсутствует
170	-	-	504830.17	1347332.74	Аналитический метод	0.1	Закрепление отсутствует
171	-	-	504852.07	1347313.34	Аналитический метод	0.1	Закрепление отсутствует
172	-	-	504890.00	1347279.74	Аналитический метод	0.1	Закрепление отсутствует
173	-	-	504897.84	1347272.80	Аналитический метод	0.1	Закрепление отсутствует
174	-	-	504925.78	1347284.62	Аналитический метод	0.1	Закрепление отсутствует
175	-	-	504942.56	1347312.53	Аналитический метод	0.1	Закрепление отсутствует
176	-	-	504961.70	1347344.38	Аналитический метод	0.1	Закрепление отсутствует
177	-	-	504964.07	1347348.33	Аналитический метод	0.1	Закрепление отсутствует
178	-	-	504968.36	1347378.95	Аналитический метод	0.1	Закрепление отсутствует

2. Сведения о характерных точках границ объекта							
Обозначение характерных точек границ	Существующие координаты, м		Измененные (уточненные) координаты, м		Метод определения координат характерной точки	Средняя квадратическая погрешность положения характерной точки (M <sub>t</sub> ), м	Описание обозначения точки на местности (при наличии)
	X	Y	X	Y			
1	2	3	4	5	6	7	8
179	-	-	504970.30	1347392.77	Аналитический метод	0.1	Закрепление отсутствует
180	-	-	504981.88	1347399.63	Аналитический метод	0.1	Закрепление отсутствует
181	-	-	504986.42	1347397.33	Аналитический метод	0.1	Закрепление отсутствует
182	-	-	505008.60	1347386.13	Аналитический метод	0.1	Закрепление отсутствует
183	-	-	505021.35	1347382.35	Аналитический метод	0.1	Закрепление отсутствует
184	-	-	505048.43	1347390.05	Аналитический метод	0.1	Закрепление отсутствует
185	-	-	505054.43	1347400.05	Аналитический метод	0.1	Закрепление отсутствует
186	-	-	505068.67	1347423.78	Аналитический метод	0.1	Закрепление отсутствует
187	-	-	505081.46	1347445.09	Аналитический метод	0.1	Закрепление отсутствует
188	-	-	505097.12	1347471.19	Аналитический метод	0.1	Закрепление отсутствует
189	-	-	505118.42	1347492.47	Аналитический метод	0.1	Закрепление отсутствует
190	-	-	505112.53	1347501.35	Аналитический метод	0.1	Закрепление отсутствует
191	-	-	505107.14	1347509.69	Аналитический метод	0.1	Закрепление отсутствует
192	-	-	505102.00	1347517.63	Аналитический метод	0.1	Закрепление отсутствует
193	-	-	505102.10	1347539.47	Аналитический метод	0.1	Закрепление отсутствует
194	-	-	505111.51	1347566.96	Аналитический метод	0.1	Закрепление отсутствует
195	-	-	505116.84	1347582.53	Аналитический метод	0.1	Закрепление отсутствует
196	-	-	505090.83	1347610.58	Аналитический метод	0.1	Закрепление отсутствует
197	-	-	505070.17	1347611.98	Аналитический метод	0.1	Закрепление отсутствует
198	-	-	505064.58	1347611.15	Аналитический метод	0.1	Закрепление отсутствует
199	-	-	505044.83	1347608.23	Аналитический метод	0.1	Закрепление отсутствует
200	-	-	505036.96	1347614.88	Аналитический метод	0.1	Закрепление отсутствует
201	-	-	505026.73	1347623.51	Аналитический метод	0.1	Закрепление отсутствует
202	-	-	505025.32	1347657.18	Аналитический метод	0.1	Закрепление отсутствует
203	-	-	505026.72	1347676.54	Аналитический метод	0.1	Закрепление отсутствует
204	-	-	505030.69	1347702.11	Аналитический метод	0.1	Закрепление отсутствует

2. Сведения о характерных точках границ объекта							
Обозначение характерных точек границ	Существующие координаты, м		Измененные (уточненные) координаты, м		Метод определения координат характерной точки	Средняя квадратическая погрешность положения характерной точки (M <sub>t</sub> ), м	Описание обозначения точки на местности (при наличии)
	X	Y	X	Y			
1	2	3	4	5	6	7	8
205	-	-	505035.01	1347729.92	Аналитический метод	0.1	Закрепление отсутствует
206	-	-	505039.50	1347758.85	Аналитический метод	0.1	Закрепление отсутствует
207	-	-	505039.34	1347761.08	Аналитический метод	0.1	Закрепление отсутствует
208	-	-	505037.57	1347785.98	Аналитический метод	0.1	Закрепление отсутствует
209	-	-	505026.36	1347802.93	Аналитический метод	0.1	Закрепление отсутствует
210	-	-	505002.51	1347820.83	Аналитический метод	0.1	Закрепление отсутствует
211	-	-	504997.05	1347824.92	Аналитический метод	0.1	Закрепление отсутствует
212	-	-	504970.19	1347832.54	Аналитический метод	0.1	Закрепление отсутствует
213	-	-	504959.88	1347835.19	Аналитический метод	0.1	Закрепление отсутствует
214	-	-	504913.74	1347847.03	Аналитический метод	0.1	Закрепление отсутствует
215	-	-	504908.20	1347848.45	Аналитический метод	0.1	Закрепление отсутствует
216	-	-	504858.10	1347861.30	Аналитический метод	0.1	Закрепление отсутствует
217	-	-	504843.04	1347865.17	Аналитический метод	0.1	Закрепление отсутствует
218	-	-	504806.20	1347879.84	Аналитический метод	0.1	Закрепление отсутствует
219	-	-	504805.64	1347880.06	Аналитический метод	0.1	Закрепление отсутствует
220	-	-	504761.27	1347905.99	Аналитический метод	0.1	Закрепление отсутствует
221	-	-	504750.52	1347912.28	Аналитический метод	0.1	Закрепление отсутствует
222	-	-	504733.96	1347937.79	Аналитический метод	0.1	Закрепление отсутствует
223	-	-	504717.66	1347940.69	Аналитический метод	0.1	Закрепление отсутствует
224	-	-	504699.82	1347943.86	Аналитический метод	0.1	Закрепление отсутствует
225	-	-	504677.77	1347931.12	Аналитический метод	0.1	Закрепление отсутствует
226	-	-	504658.77	1347930.69	Аналитический метод	0.1	Закрепление отсутствует
227	-	-	504648.75	1347930.46	Аналитический метод	0.1	Закрепление отсутствует
228	-	-	504603.37	1347931.35	Аналитический метод	0.1	Закрепление отсутствует
229	-	-	504598.41	1347928.73	Аналитический метод	0.1	Закрепление отсутствует
230	-	-	504591.02	1347917.53	Аналитический метод	0.1	Закрепление отсутствует

2. Сведения о характерных точках границ объекта							
Обозначение характерных точек границ	Существующие координаты, м		Измененные (уточненные) координаты, м		Метод определения координат характерной точки	Средняя квадратическая погрешность положения характерной точки (M <sub>t</sub> ), м	Описание обозначения точки на местности (при наличии)
	X	Y	X	Y			
1	2	3	4	5	6	7	8
231	-	-	504577.19	1347911.05	Аналитический метод	0.1	Закрепление отсутствует
232	-	-	504547.65	1347917.36	Аналитический метод	0.1	Закрепление отсутствует
233	-	-	504451.33	1347946.96	Аналитический метод	0.1	Закрепление отсутствует
234	-	-	504376.85	1347978.74	Аналитический метод	0.1	Закрепление отсутствует
235	-	-	504370.15	1347982.89	Аналитический метод	0.1	Закрепление отсутствует
236	-	-	504352.33	1347981.79	Аналитический метод	0.1	Закрепление отсутствует
237	-	-	504343.62	1347974.51	Аналитический метод	0.1	Закрепление отсутствует
238	-	-	504321.46	1347950.33	Аналитический метод	0.1	Закрепление отсутствует
239	-	-	504298.68	1347931.14	Аналитический метод	0.1	Закрепление отсутствует
240	-	-	504295.33	1347923.67	Аналитический метод	0.1	Закрепление отсутствует
241	-	-	504281.37	1347892.54	Аналитический метод	0.1	Закрепление отсутствует
242	-	-	504263.12	1347851.82	Аналитический метод	0.1	Закрепление отсутствует
243	-	-	504238.68	1347866.15	Аналитический метод	0.1	Закрепление отсутствует
244	-	-	504224.72	1347874.33	Аналитический метод	0.1	Закрепление отсутствует
245	-	-	504216.01	1347877.74	Аналитический метод	0.1	Закрепление отсутствует
246	-	-	504192.73	1347886.86	Аналитический метод	0.1	Закрепление отсутствует
247	-	-	504169.45	1347895.97	Аналитический метод	0.1	Закрепление отсутствует
248	-	-	504146.17	1347905.09	Аналитический метод	0.1	Закрепление отсутствует
249	-	-	504122.89	1347914.20	Аналитический метод	0.1	Закрепление отсутствует
250	-	-	504099.61	1347923.32	Аналитический метод	0.1	Закрепление отсутствует
251	-	-	504076.33	1347932.43	Аналитический метод	0.1	Закрепление отсутствует
252	-	-	504053.05	1347941.54	Аналитический метод	0.1	Закрепление отсутствует
253	-	-	504029.77	1347950.66	Аналитический метод	0.1	Закрепление отсутствует
254	-	-	504006.49	1347959.77	Аналитический метод	0.1	Закрепление отсутствует
255	-	-	503977.80	1347971.01	Аналитический метод	0.1	Закрепление отсутствует
256	-	-	503975.19	1347972.03	Аналитический метод	0.1	Закрепление отсутствует

2. Сведения о характерных точках границ объекта							
Обозначение характерных точек границ	Существующие координаты, м		Измененные (уточненные) координаты, м		Метод определения координат характерной точки	Средняя квадратическая погрешность положения характерной точки (M <sub>t</sub> ), м	Описание обозначения точки на местности (при наличии)
	X	Y	X	Y			
1	2	3	4	5	6	7	8
257	-	-	503949.69	1347974.75	Аналитический метод	0.1	Закрепление отсутствует
258	-	-	503931.56	1347981.01	Аналитический метод	0.1	Закрепление отсутствует
259	-	-	503927.49	1347980.83	Аналитический метод	0.1	Закрепление отсутствует
260	-	-	503912.07	1347980.15	Аналитический метод	0.1	Закрепление отсутствует
261	-	-	503888.86	1347960.55	Аналитический метод	0.1	Закрепление отсутствует
262	-	-	503885.38	1347957.61	Аналитический метод	0.1	Закрепление отсутствует
263	-	-	503838.71	1347918.12	Аналитический метод	0.1	Закрепление отсутствует
264	-	-	503809.40	1347893.31	Аналитический метод	0.1	Закрепление отсутствует
265	-	-	503811.91	1347867.10	Аналитический метод	0.1	Закрепление отсутствует
266	-	-	503830.41	1347848.20	Аналитический метод	0.1	Закрепление отсутствует
267	-	-	503847.94	1347845.12	Аналитический метод	0.1	Закрепление отсутствует
268	-	-	503878.56	1347870.28	Аналитический метод	0.1	Закрепление отсутствует
269	-	-	503895.20	1347883.95	Аналитический метод	0.1	Закрепление отсутствует
270	-	-	503910.56	1347883.30	Аналитический метод	0.1	Закрепление отсутствует
271	-	-	503896.08	1347848.45	Аналитический метод	0.1	Закрепление отсутствует
272	-	-	503878.05	1347805.05	Аналитический метод	0.1	Закрепление отсутствует
273	-	-	503860.23	1347795.17	Аналитический метод	0.1	Закрепление отсутствует
274	-	-	503733.01	1347811.63	Аналитический метод	0.1	Закрепление отсутствует
275	-	-	503713.60	1347816.26	Аналитический метод	0.1	Закрепление отсутствует
276	-	-	503672.34	1347826.09	Аналитический метод	0.1	Закрепление отсутствует
277	-	-	503660.24	1347794.42	Аналитический метод	0.1	Закрепление отсутствует
278	-	-	503658.43	1347789.68	Аналитический метод	0.1	Закрепление отсутствует
279	-	-	503659.82	1347774.48	Аналитический метод	0.1	Закрепление отсутствует
280	-	-	503692.10	1347743.67	Аналитический метод	0.1	Закрепление отсутствует
281	-	-	503699.62	1347741.30	Аналитический метод	0.1	Закрепление отсутствует
282	-	-	503735.21	1347730.08	Аналитический метод	0.1	Закрепление отсутствует



2. Сведения о характерных точках границ объекта							
Обозначение характерных точек границ	Существующие координаты, м		Измененные (уточненные) координаты, м		Метод определения координат характерной точки	Средняя квадратическая погрешность положения характерной точки (M <sub>t</sub> ), м	Описание обозначения точки на местности (при наличии)
	X	Y	X	Y			
1	2	3	4	5	6	7	8
283	-	-	503746.80	1347732.89	Аналитический метод	0.1	Закрепление отсутствует
284	-	-	503770.87	1347738.74	Аналитический метод	0.1	Закрепление отсутствует
285	-	-	503774.22	1347739.55	Аналитический метод	0.1	Закрепление отсутствует
286	-	-	503795.96	1347736.19	Аналитический метод	0.1	Закрепление отсутствует
287	-	-	503820.65	1347732.38	Аналитический метод	0.1	Закрепление отсутствует
288	-	-	503845.10	1347728.60	Аналитический метод	0.1	Закрепление отсутствует
289	-	-	503869.09	1347724.89	Аналитический метод	0.1	Закрепление отсутствует
290	-	-	503876.65	1347719.39	Аналитический метод	0.1	Закрепление отсутствует
291	-	-	503898.08	1347703.78	Аналитический метод	0.1	Закрепление отсутствует
292	-	-	503906.17	1347697.88	Аналитический метод	0.1	Закрепление отсутствует
293	-	-	503919.48	1347690.58	Аналитический метод	0.1	Закрепление отсутствует
294	-	-	503941.40	1347678.55	Аналитический метод	0.1	Закрепление отсутствует
295	-	-	503963.31	1347666.52	Аналитический метод	0.1	Закрепление отсутствует
296	-	-	503985.23	1347654.49	Аналитический метод	0.1	Закрепление отсутствует
297	-	-	504007.15	1347642.46	Аналитический метод	0.1	Закрепление отсутствует
298	-	-	504029.06	1347630.43	Аналитический метод	0.1	Закрепление отсутствует
299	-	-	504050.98	1347618.41	Аналитический метод	0.1	Закрепление отсутствует
300	-	-	504072.90	1347606.38	Аналитический метод	0.1	Закрепление отсутствует
301	-	-	504094.81	1347594.35	Аналитический метод	0.1	Закрепление отсутствует
302	-	-	504116.73	1347582.32	Аналитический метод	0.1	Закрепление отсутствует
303	-	-	504138.64	1347570.29	Аналитический метод	0.1	Закрепление отсутствует
304	-	-	504156.55	1347560.46	Аналитический метод	0.1	Закрепление отсутствует
305	-	-	504166.95	1347554.76	Аналитический метод	0.1	Закрепление отсутствует
306	-	-	504188.99	1347542.66	Аналитический метод	0.1	Закрепление отсутствует
307	-	-	504210.90	1347530.63	Аналитический метод	0.1	Закрепление отсутствует
308	-	-	504232.82	1347518.61	Аналитический метод	0.1	Закрепление отсутствует

2. Сведения о характерных точках границ объекта							
Обозначение характерных точек границ	Существующие координаты, м		Измененные (уточненные) координаты, м		Метод определения координат характерной точки	Средняя квадратическая погрешность положения характерной точки (M <sub>t</sub> ), м	Описание обозначения точки на местности (при наличии)
	X	Y	X	Y			
1	2	3	4	5	6	7	8
309	-	-	504254.74	1347506.58	Аналитический метод	0.1	Закрепление отсутствует
310	-	-	504276.65	1347494.55	Аналитический метод	0.1	Закрепление отсутствует
311	-	-	504283.24	1347490.94	Аналитический метод	0.1	Закрепление отсутствует
312	-	-	504301.68	1347482.85	Аналитический метод	0.1	Закрепление отсутствует
313	-	-	504324.58	1347472.80	Аналитический метод	0.1	Закрепление отсутствует
314	-	-	504347.47	1347462.76	Аналитический метод	0.1	Закрепление отсутствует
315	-	-	504355.56	1347459.21	Аналитический метод	0.1	Закрепление отсутствует
316	-	-	504367.50	1347456.37	Аналитический метод	0.1	Закрепление отсутствует
317	-	-	504382.77	1347452.74	Аналитический метод	0.1	Закрепление отсутствует
318	-	-	504399.68	1347448.71	Аналитический метод	0.1	Закрепление отсутствует
319	-	-	504402.10	1347448.13	Аналитический метод	0.1	Закрепление отсутствует
320	-	-	504423.51	1347439.06	Аналитический метод	0.1	Закрепление отсутствует
321	-	-	504446.25	1347429.42	Аналитический метод	0.1	Закрепление отсутствует
322	-	-	504467.98	1347420.28	Аналитический метод	0.1	Закрепление отсутствует
323	-	-	504476.73	1347419.46	Аналитический метод	0.1	Закрепление отсутствует
324	-	-	504510.54	1347416.93	Аналитический метод	0.1	Закрепление отсутствует
325	-	-	504549.65	1347400.75	Аналитический метод	0.1	Закрепление отсутствует
326	-	-	504556.54	1347386.36	Аналитический метод	0.1	Закрепление отсутствует
327	-	-	504591.62	1347385.85	Аналитический метод	0.1	Закрепление отсутствует
328	-	-	504594.17	1347385.81	Аналитический метод	0.1	Закрепление отсутствует
329	-	-	504597.79	1347385.76	Аналитический метод	0.1	Закрепление отсутствует
330	-	-	504603.04	1347362.61	Аналитический метод	0.1	Закрепление отсутствует
331	-	-	504609.04	1347336.14	Аналитический метод	0.1	Закрепление отсутствует
332	-	-	504611.20	1347326.63	Аналитический метод	0.1	Закрепление отсутствует
333	-	-	504613.47	1347318.60	Аналитический метод	0.1	Закрепление отсутствует
334	-	-	504777.47	1346779.07	Аналитический метод	0.1	Закрепление отсутствует

2. Сведения о характерных точках границ объекта							
Обозначение характерных точек границ	Существующие координаты, м		Измененные (уточненные) координаты, м		Метод определения координат характерной точки	Средняя квадратическая погрешность положения характерной точки (M <sub>t</sub> ), м	Описание обозначения точки на местности (при наличии)
	X	Y	X	Y			
1	2	3	4	5	6	7	8
335	-	-	504781.68	1346765.23	Аналитический метод	0.1	Закрепление отсутствует
336	-	-	504783.58	1346758.96	Аналитический метод	0.1	Закрепление отсутствует
337	-	-	504785.59	1346752.35	Аналитический метод	0.1	Закрепление отсутствует
338	-	-	504794.16	1346724.16	Аналитический метод	0.1	Закрепление отсутствует
339	-	-	504795.88	1346718.50	Аналитический метод	0.1	Закрепление отсутствует
340	-	-	504797.60	1346711.70	Аналитический метод	0.1	Закрепление отсутствует
341	-	-	504798.84	1346706.81	Аналитический метод	0.1	Закрепление отсутствует
342	-	-	504803.59	1346696.76	Аналитический метод	0.1	Закрепление отсутствует
343	-	-	504808.31	1346686.79	Аналитический метод	0.1	Закрепление отсутствует
344	-	-	504736.80	1346652.94	Аналитический метод	0.1	Закрепление отсутствует
345	-	-	504697.87	1346634.51	Аналитический метод	0.1	Закрепление отсутствует
346	-	-	504643.77	1346609.71	Аналитический метод	0.1	Закрепление отсутствует
347	-	-	504611.71	1346594.85	Аналитический метод	0.1	Закрепление отсутствует
348	-	-	504556.06	1346571.92	Аналитический метод	0.1	Закрепление отсутствует
349	-	-	504516.45	1346552.74	Аналитический метод	0.1	Закрепление отсутствует
350	-	-	504509.66	1346548.60	Аналитический метод	0.1	Закрепление отсутствует
351	-	-	504501.37	1346540.70	Аналитический метод	0.1	Закрепление отсутствует
352	-	-	504474.25	1346511.47	Аналитический метод	0.1	Закрепление отсутствует
353	-	-	504459.47	1346495.54	Аналитический метод	0.1	Закрепление отсутствует
354	-	-	504449.80	1346485.12	Аналитический метод	0.1	Закрепление отсутствует
355	-	-	504349.61	1346366.73	Аналитический метод	0.1	Закрепление отсутствует
356	-	-	504335.86	1346349.72	Аналитический метод	0.1	Закрепление отсутствует
357	-	-	504342.51	1346341.97	Аналитический метод	0.1	Закрепление отсутствует
358	-	-	504350.42	1346332.77	Аналитический метод	0.1	Закрепление отсутствует
359	-	-	504370.43	1346309.50	Аналитический метод	0.1	Закрепление отсутствует
360	-	-	504373.69	1346305.71	Аналитический метод	0.1	Закрепление отсутствует

2. Сведения о характерных точках границ объекта							
Обозначение характерных точек границ	Существующие координаты, м		Измененные (уточненные) координаты, м		Метод определения координат характерной точки	Средняя квадратическая погрешность положения характерной точки (M <sub>t</sub> ), м	Описание обозначения точки на местности (при наличии)
	X	Y	X	Y			
1	2	3	4	5	6	7	8
361	-	-	504373.94	1346305.79	Аналитический метод	0.1	Закрепление отсутствует
362	-	-	504373.94	1346292.13	Аналитический метод	0.1	Закрепление отсутствует
363	-	-	504357.27	1346248.91	Аналитический метод	0.1	Закрепление отсутствует
364	-	-	504354.39	1346241.45	Аналитический метод	0.1	Закрепление отсутствует
365	-	-	504361.27	1346219.73	Аналитический метод	0.1	Закрепление отсутствует
366	-	-	504388.03	1346196.97	Аналитический метод	0.1	Закрепление отсутствует
367	-	-	504428.96	1346162.17	Аналитический метод	0.1	Закрепление отсутствует
368	-	-	504454.30	1346208.14	Аналитический метод	0.1	Закрепление отсутствует
369	-	-	504466.43	1346197.11	Аналитический метод	0.1	Закрепление отсутствует
370	-	-	504480.53	1346181.77	Аналитический метод	0.1	Закрепление отсутствует
371	-	-	504496.27	1346164.64	Аналитический метод	0.1	Закрепление отсутствует
372	-	-	504513.05	1346154.15	Аналитический метод	0.1	Закрепление отсутствует
373	-	-	504551.87	1346129.89	Аналитический метод	0.1	Закрепление отсутствует
374	-	-	504586.03	1346108.54	Аналитический метод	0.1	Закрепление отсутствует
375	-	-	504588.32	1346097.26	Аналитический метод	0.1	Закрепление отсутствует
376	-	-	504553.17	1346065.61	Аналитический метод	0.1	Закрепление отсутствует
377	-	-	504549.81	1346034.06	Аналитический метод	0.1	Закрепление отсутствует
378	-	-	504546.74	1346005.29	Аналитический метод	0.1	Закрепление отсутствует
379	-	-	504565.84	1346004.36	Аналитический метод	0.1	Закрепление отсутствует
380	-	-	504603.33	1345993.13	Аналитический метод	0.1	Закрепление отсутствует
381	-	-	504610.63	1345990.95	Аналитический метод	0.1	Закрепление отсутствует
382	-	-	504642.58	1345972.98	Аналитический метод	0.1	Закрепление отсутствует
383	-	-	504658.35	1345964.11	Аналитический метод	0.1	Закрепление отсутствует
384	-	-	504680.80	1345955.77	Аналитический метод	0.1	Закрепление отсутствует
385	-	-	504697.19	1345949.69	Аналитический метод	0.1	Закрепление отсутствует
386	-	-	504723.37	1345956.40	Аналитический метод	0.1	Закрепление отсутствует

2. Сведения о характерных точках границ объекта							
Обозначение характерных точек границ	Существующие координаты, м		Измененные (уточненные) координаты, м		Метод определения координат характерной точки	Средняя квадратическая погрешность положения характерной точки (M <sub>t</sub> ), м	Описание обозначения точки на местности (при наличии)
	X	Y	X	Y			
1	2	3	4	5	6	7	8
387	-	-	504772.60	1345969.03	Аналитический метод	0.1	Закрепление отсутствует
388	-	-	504789.66	1345973.40	Аналитический метод	0.1	Закрепление отсутствует
389	-	-	504829.22	1345946.59	Аналитический метод	0.1	Закрепление отсутствует
390	-	-	504833.90	1345948.56	Аналитический метод	0.1	Закрепление отсутствует
391	-	-	504879.99	1345967.97	Аналитический метод	0.1	Закрепление отсутствует
392	-	-	504893.97	1345996.55	Аналитический метод	0.1	Закрепление отсутствует
393	-	-	504914.24	1346038.02	Аналитический метод	0.1	Закрепление отсутствует
394	-	-	504934.51	1346079.48	Аналитический метод	0.1	Закрепление отсутствует
395	-	-	504954.78	1346120.95	Аналитический метод	0.1	Закрепление отсутствует
396	-	-	504968.43	1346148.88	Аналитический метод	0.1	Закрепление отсутствует
397	-	-	505028.82	1346109.89	Аналитический метод	0.1	Закрепление отсутствует
398	-	-	505039.50	1346103.00	Аналитический метод	0.1	Закрепление отсутствует
399	-	-	505061.50	1346075.25	Аналитический метод	0.1	Закрепление отсутствует
400	-	-	505049.85	1346018.64	Аналитический метод	0.1	Закрепление отсутствует
401	-	-	505064.63	1345964.73	Аналитический метод	0.1	Закрепление отсутствует
402	-	-	505084.50	1345892.25	Аналитический метод	0.1	Закрепление отсутствует
403	-	-	505095.50	1345842.75	Аналитический метод	0.1	Закрепление отсутствует
404	-	-	505096.69	1345809.52	Аналитический метод	0.1	Закрепление отсутствует
405	-	-	505098.00	1345772.75	Аналитический метод	0.1	Закрепление отсутствует
406	-	-	505108.00	1345708.50	Аналитический метод	0.1	Закрепление отсутствует
407	-	-	505101.00	1345649.50	Аналитический метод	0.1	Закрепление отсутствует
408	-	-	505078.89	1345627.06	Аналитический метод	0.1	Закрепление отсутствует
409	-	-	505067.00	1345615.00	Аналитический метод	0.1	Закрепление отсутствует
410	-	-	505048.51	1345566.31	Аналитический метод	0.1	Закрепление отсутствует
411	-	-	505038.33	1345539.50	Аналитический метод	0.1	Закрепление отсутствует
412	-	-	505031.50	1345521.50	Аналитический метод	0.1	Закрепление отсутствует

2. Сведения о характерных точках границ объекта							
Обозначение характерных точек границ	Существующие координаты, м		Измененные (уточненные) координаты, м		Метод определения координат характерной точки	Средняя квадратическая погрешность положения характерной точки (M <sub>t</sub> ), м	Описание обозначения точки на местности (при наличии)
	X	Y	X	Y			
1	2	3	4	5	6	7	8
413	-	-	505017.05	1345483.25	Аналитический метод	0.1	Закрепление отсутствует
414	-	-	505004.50	1345450.00	Аналитический метод	0.1	Закрепление отсутствует
415	-	-	504994.02	1345429.03	Аналитический метод	0.1	Закрепление отсутствует
416	-	-	504986.90	1345414.81	Аналитический метод	0.1	Закрепление отсутствует
417	-	-	504979.50	1345400.00	Аналитический метод	0.1	Закрепление отсутствует
418	-	-	504935.50	1345366.32	Аналитический метод	0.1	Закрепление отсутствует
419	-	-	504922.75	1345344.27	Аналитический метод	0.1	Закрепление отсутствует
420	-	-	504962.20	1345351.28	Аналитический метод	0.1	Закрепление отсутствует
421	-	-	504987.75	1345355.82	Аналитический метод	0.1	Закрепление отсутствует
422	-	-	505004.76	1345358.84	Аналитический метод	0.1	Закрепление отсутствует
423	-	-	505035.81	1345364.35	Аналитический метод	0.1	Закрепление отсутствует
424	-	-	505064.40	1345369.43	Аналитический метод	0.1	Закрепление отсутствует
425	-	-	505069.02	1345370.25	Аналитический метод	0.1	Закрепление отсутствует
426	-	-	505086.38	1345373.34	Аналитический метод	0.1	Закрепление отсутствует
427	-	-	505102.92	1345376.27	Аналитический метод	0.1	Закрепление отсутствует
428	-	-	505108.34	1345377.24	Аналитический метод	0.1	Закрепление отсутствует
429	-	-	505133.89	1345381.78	Аналитический метод	0.1	Закрепление отсутствует
430	-	-	505137.55	1345382.43	Аналитический метод	0.1	Закрепление отсутствует
431	-	-	505155.17	1345385.56	Аналитический метод	0.1	Закрепление отсутствует
432	-	-	505181.20	1345390.18	Аналитический метод	0.1	Закрепление отсутствует
433	-	-	505181.61	1345400.61	Аналитический метод	0.1	Закрепление отсутствует
434	-	-	505176.87	1345432.97	Аналитический метод	0.1	Закрепление отсутствует
435	-	-	505190.58	1345434.94	Аналитический метод	0.1	Закрепление отсутствует
436	-	-	505192.51	1345435.22	Аналитический метод	0.1	Закрепление отсутствует
437	-	-	505221.39	1345433.16	Аналитический метод	0.1	Закрепление отсутствует
438	-	-	505250.58	1345431.08	Аналитический метод	0.1	Закрепление отсутствует



## Раздел 4

### План границ объекта

Деревня Чернишня сельского поселения "Деревня Корсаково" Жуковского района Калужской области



Масштаб 1:15100

#### Условные обозначения

- - Граница населенного пункта
- - Граница кадастрового квартала
- - Граница земельных участков
- 69 - Кадастровый номер земельного участка
- - Характерная точка границы
- 40:07:031801** - Номер кадастрового квартала

Подпись \_\_\_\_\_

Дата " \_\_\_\_ " \_\_\_\_\_ г.

Место для оттиска печати (при наличии) лица, составившего описание местоположения границ объекта



**Текстовое описание местоположения границ  
населенных пунктов, территориальных зон, особо охраняемых природных  
территорий, зон с особыми условиями использования территорий**

Прохождение границы		Описание прохождения границы
от точки	до точки	
1	2	3
1	2	-
2	3	-
3	4	-
4	5	-
5	6	-
6	7	-
7	8	-
8	9	-
9	10	-
10	11	-
11	12	-
12	13	-
13	14	-
14	15	-
15	16	-
16	17	-
17	18	-
18	19	-
19	20	-
20	21	-
21	22	-
22	23	-
23	24	-
24	25	-
25	26	-
26	27	-
27	28	-
28	29	-
29	30	-
30	31	-
31	32	-
32	33	-
33	34	-
34	35	-
35	36	-
36	37	-

**Текстовое описание местоположения границ  
населенных пунктов, территориальных зон, особо охраняемых природных  
территорий, зон с особыми условиями использования территорий**

Прохождение границы		Описание прохождения границы
от точки	до точки	
1	2	3
37	38	-
38	39	-
39	40	-
40	41	-
41	42	-
42	43	-
43	44	-
44	45	-
45	46	-
46	47	-
47	48	-
48	49	-
49	50	-
50	51	-
51	52	-
52	53	-
53	54	-
54	55	-
55	56	-
56	57	-
57	58	-
58	59	-
59	60	-
60	61	-
61	62	-
62	63	-
63	64	-
64	65	-
65	66	-
66	67	-
67	68	-
68	69	-
69	70	-
70	71	-
71	72	-
72	73	-

**Текстовое описание местоположения границ  
населенных пунктов, территориальных зон, особо охраняемых природных  
территорий, зон с особыми условиями использования территорий**

Прохождение границы		Описание прохождения границы
от точки	до точки	
1	2	3
73	74	-
74	75	-
75	76	-
76	77	-
77	78	-
78	79	-
79	80	-
80	81	-
81	82	-
82	83	-
83	84	-
84	85	-
85	86	-
86	87	-
87	88	-
88	89	-
89	90	-
90	91	-
91	92	-
92	93	-
93	94	-
94	95	-
95	96	-
96	97	-
97	98	-
98	99	-
99	100	-
100	101	-
101	102	-
102	103	-
103	104	-
104	105	-
105	106	-
106	107	-
107	108	-
108	109	-

**Текстовое описание местоположения границ  
населенных пунктов, территориальных зон, особо охраняемых природных  
территорий, зон с особыми условиями использования территорий**

Прохождение границы		Описание прохождения границы
от точки	до точки	
1	2	3
109	110	-
110	111	-
111	112	-
112	113	-
113	114	-
114	115	-
115	116	-
116	117	-
117	118	-
118	119	-
119	120	-
120	121	-
121	122	-
122	123	-
123	124	-
124	125	-
125	126	-
126	127	-
127	128	-
128	129	-
129	130	-
130	131	-
131	132	-
132	133	-
133	134	-
134	135	-
135	136	-
136	137	-
137	138	-
138	139	-
139	140	-
140	141	-
141	142	-
142	143	-
143	144	-
144	145	-

**Текстовое описание местоположения границ  
населенных пунктов, территориальных зон, особо охраняемых природных  
территорий, зон с особыми условиями использования территорий**

Прохождение границы		Описание прохождения границы
от точки	до точки	
1	2	3
145	146	-
146	147	-
147	148	-
148	149	-
149	150	-
150	151	-
151	152	-
152	153	-
153	154	-
154	155	-
155	156	-
156	157	-
157	158	-
158	159	-
159	160	-
160	161	-
161	162	-
162	163	-
163	164	-
164	165	-
165	166	-
166	167	-
167	168	-
168	169	-
169	170	-
170	171	-
171	172	-
172	173	-
173	174	-
174	175	-
175	176	-
176	177	-
177	178	-
178	179	-
179	180	-
180	181	-

**Текстовое описание местоположения границ  
населенных пунктов, территориальных зон, особо охраняемых природных  
территорий, зон с особыми условиями использования территорий**

Прохождение границы		Описание прохождения границы
от точки	до точки	
1	2	3
181	182	-
182	183	-
183	184	-
184	185	-
185	186	-
186	187	-
187	188	-
188	189	-
189	190	-
190	191	-
191	192	-
192	193	-
193	194	-
194	195	-
195	196	-
196	197	-
197	198	-
198	199	-
199	200	-
200	201	-
201	202	-
202	203	-
203	204	-
204	205	-
205	206	-
206	207	-
207	208	-
208	209	-
209	210	-
210	211	-
211	212	-
212	213	-
213	214	-
214	215	-
215	216	-
216	217	-

**Текстовое описание местоположения границ  
населенных пунктов, территориальных зон, особо охраняемых природных  
территорий, зон с особыми условиями использования территорий**

Прохождение границы		Описание прохождения границы
от точки	до точки	
1	2	3
217	218	-
218	219	-
219	220	-
220	221	-
221	222	-
222	223	-
223	224	-
224	225	-
225	226	-
226	227	-
227	228	-
228	229	-
229	230	-
230	231	-
231	232	-
232	233	-
233	234	-
234	235	-
235	236	-
236	237	-
237	238	-
238	239	-
239	240	-
240	241	-
241	242	-
242	243	-
243	244	-
244	245	-
245	246	-
246	247	-
247	248	-
248	249	-
249	250	-
250	251	-
251	252	-
252	253	-

**Текстовое описание местоположения границ  
населенных пунктов, территориальных зон, особо охраняемых природных  
территорий, зон с особыми условиями использования территорий**

Прохождение границы		Описание прохождения границы
от точки	до точки	
1	2	3
253	254	-
254	255	-
255	256	-
256	257	-
257	258	-
258	259	-
259	260	-
260	261	-
261	262	-
262	263	-
263	264	-
264	265	-
265	266	-
266	267	-
267	268	-
268	269	-
269	270	-
270	271	-
271	272	-
272	273	-
273	274	-
274	275	-
275	276	-
276	277	-
277	278	-
278	279	-
279	280	-
280	281	-
281	282	-
282	283	-
283	284	-
284	285	-
285	286	-
286	287	-
287	288	-
288	289	-



**Текстовое описание местоположения границ  
населенных пунктов, территориальных зон, особо охраняемых природных  
территорий, зон с особыми условиями использования территорий**

Прохождение границы		Описание прохождения границы
от точки	до точки	
1	2	3
289	290	-
290	291	-
291	292	-
292	293	-
293	294	-
294	295	-
295	296	-
296	297	-
297	298	-
298	299	-
299	300	-
300	301	-
301	302	-
302	303	-
303	304	-
304	305	-
305	306	-
306	307	-
307	308	-
308	309	-
309	310	-
310	311	-
311	312	-
312	313	-
313	314	-
314	315	-
315	316	-
316	317	-
317	318	-
318	319	-
319	320	-
320	321	-
321	322	-
322	323	-
323	324	-
324	325	-

**Текстовое описание местоположения границ  
населенных пунктов, территориальных зон, особо охраняемых природных  
территорий, зон с особыми условиями использования территорий**

Прохождение границы		Описание прохождения границы
от точки	до точки	
1	2	3
325	326	-
326	327	-
327	328	-
328	329	-
329	330	-
330	331	-
331	332	-
332	333	-
333	334	-
334	335	-
335	336	-
336	337	-
337	338	-
338	339	-
339	340	-
340	341	-
341	342	-
342	343	-
343	344	-
344	345	-
345	346	-
346	347	-
347	348	-
348	349	-
349	350	-
350	351	-
351	352	-
352	353	-
353	354	-
354	355	-
355	356	-
356	357	-
357	358	-
358	359	-
359	360	-
360	361	-

**Текстовое описание местоположения границ  
населенных пунктов, территориальных зон, особо охраняемых природных  
территорий, зон с особыми условиями использования территорий**

Прохождение границы		Описание прохождения границы
от точки	до точки	
1	2	3
361	362	-
362	363	-
363	364	-
364	365	-
365	366	-
366	367	-
367	368	-
368	369	-
369	370	-
370	371	-
371	372	-
372	373	-
373	374	-
374	375	-
375	376	-
376	377	-
377	378	-
378	379	-
379	380	-
380	381	-
381	382	-
382	383	-
383	384	-
384	385	-
385	386	-
386	387	-
387	388	-
388	389	-
389	390	-
390	391	-
391	392	-
392	393	-
393	394	-
394	395	-
395	396	-
396	397	-

**Текстовое описание местоположения границ  
населенных пунктов, территориальных зон, особо охраняемых природных  
территорий, зон с особыми условиями использования территорий**

Прохождение границы		Описание прохождения границы
от точки	до точки	
1	2	3
397	398	-
398	399	-
399	400	-
400	401	-
401	402	-
402	403	-
403	404	-
404	405	-
405	406	-
406	407	-
407	408	-
408	409	-
409	410	-
410	411	-
411	412	-
412	413	-
413	414	-
414	415	-
415	416	-
416	417	-
417	418	-
418	419	-
419	420	-
420	421	-
421	422	-
422	423	-
423	424	-
424	425	-
425	426	-
426	427	-
427	428	-
428	429	-
429	430	-
430	431	-
431	432	-
432	433	-

**Текстовое описание местоположения границ  
населенных пунктов, территориальных зон, особо охраняемых природных  
территорий, зон с особыми условиями использования территорий**

Прохождение границы		Описание прохождения границы
от точки	до точки	
1	2	3
433	434	-
434	435	-
435	436	-
436	437	-
437	438	-
438	439	-
439	440	-
440	441	-
441	442	-
442	443	-
443	444	-
444	445	-
445	446	-
446	447	-
447	448	-
448	1	-

## ОПИСАНИЕ МЕСТОПОЛОЖЕНИЯ ГРАНИЦ

### Село Нижнее сельского поселения "Деревня Корсаково" Жуковского района Калужской области

(наименование объекта, местоположение границ которого описано (далее - объект))

#### Раздел 1

#### Сведения об объекте

№ п/п	Характеристики объекта	Описание характеристик
1	2	3
1.	Местоположение объекта	249187, Калужская область, район Жуковский, сельское поселение "Деревня Корсаково", село Нижнее
2.	Площадь объекта +/- величина погрешности определения площади (Р +/- Дельта Р)	258079 +/- 178 м <sup>2</sup>
3.	Иные характеристики объекта	-

## Раздел 2

### Сведения о местоположении границ объекта

1. Система координат -

2. Сведения о характерных точках границ объекта

Обозначение характерных точек границ	Координаты, м		Метод определения координат характерной точки	Средняя квадратическая погрешность положения характерной точки (Mt), м	Описание обозначения точки на местности (при наличии)
	X	Y			
1	2	3	4	5	6
-	-	-	-	-	-

3. Сведения о характерных точках части (частей) границы объекта

Обозначение характерных точек части границы	Координаты, м		Метод определения координат характерной точки	Средняя квадратическая погрешность положения характерной точки (Mt), м	Описание обозначения точки на местности (при наличии)
	X	Y			
1	2	3	4	5	6
-	-	-	-	-	-

### Раздел 3

#### Сведения о местоположении измененных (уточненных) границ объекта

1. Система координат МСК-40

2. Сведения о характерных точках границ объекта

Обозначение характерных точек границ	Существующие координаты, м		Измененные (уточненные) координаты, м		Метод определения координат характерной точки	Средняя квадратическая погрешность положения характерной точки (Mt), м	Описание обозначения точки на местности (при наличии)
	X	Y	X	Y			
1	2	3	4	5	6	7	8
1	-	-	503919.14	1344122.10	Аналитический метод	0	Закрепление отсутствует
2	-	-	503896.07	1344201.77	Аналитический метод	0	Закрепление отсутствует
3	-	-	503865.95	1344192.49	Аналитический метод	0	Закрепление отсутствует
4	-	-	503796.24	1344194.17	Аналитический метод	0	Закрепление отсутствует
5	-	-	503830.16	1344210.15	Аналитический метод	0	Закрепление отсутствует
6	-	-	503838.43	1344229.78	Аналитический метод	0	Закрепление отсутствует
7	-	-	503807.72	1344267.26	Аналитический метод	0	Закрепление отсутствует
8	-	-	503802.24	1344273.96	Аналитический метод	0	Закрепление отсутствует
9	-	-	503778.60	1344314.53	Аналитический метод	0	Закрепление отсутствует
10	-	-	503763.54	1344320.39	Аналитический метод	0	Закрепление отсутствует
11	-	-	503739.91	1344314.67	Аналитический метод	0	Закрепление отсутствует
12	-	-	503722.88	1344350.88	Аналитический метод	0	Закрепление отсутствует
13	-	-	503705.85	1344387.07	Аналитический метод	0	Закрепление отсутствует
14	-	-	503688.82	1344423.27	Аналитический метод	0	Закрепление отсутствует
15	-	-	503654.89	1344407.31	Аналитический метод	0	Закрепление отсутствует
16	-	-	503650.03	1344412.96	Аналитический метод	0	Закрепление отсутствует
17	-	-	503522.22	1344348.64	Аналитический метод	0	Закрепление отсутствует
18	-	-	503530.65	1344332.87	Аналитический метод	0	Закрепление отсутствует
19	-	-	503540.91	1344311.60	Аналитический метод	0	Закрепление отсутствует
20	-	-	503544.52	1344313.32	Аналитический метод	0	Закрепление отсутствует
21	-	-	503560.66	1344279.47	Аналитический метод	0	Закрепление отсутствует
22	-	-	503576.79	1344245.62	Аналитический метод	0	Закрепление отсутствует



2. Сведения о характерных точках границ объекта							
Обозначение характерных точек границ	Существующие координаты, м		Измененные (уточненные) координаты, м		Метод определения координат характерной точки	Средняя квадратическая погрешность положения характерной точки (Mt), м	Описание обозначения точки на местности (при наличии)
	X	Y	X	Y			
1	2	3	4	5	6	7	8
23	-	-	503592.93	1344211.77	Аналитический метод	0	Закрепление отсутствует
24	-	-	503584.08	1344208.32	Аналитический метод	0	Закрепление отсутствует
25	-	-	503569.16	1344239.37	Аналитический метод	0	Закрепление отсутствует
26	-	-	503549.67	1344254.65	Аналитический метод	0	Закрепление отсутствует
27	-	-	503536.72	1344268.16	Аналитический метод	0	Закрепление отсутствует
28	-	-	503528.49	1344266.31	Аналитический метод	0	Закрепление отсутствует
29	-	-	503533.23	1344250.95	Аналитический метод	0	Закрепление отсутствует
30	-	-	503528.12	1344236.82	Аналитический метод	0	Закрепление отсутствует
31	-	-	503512.67	1344236.07	Аналитический метод	0	Закрепление отсутствует
32	-	-	503503.51	1344247.55	Аналитический метод	0	Закрепление отсутствует
33	-	-	503516.97	1344275.99	Аналитический метод	0	Закрепление отсутствует
34	-	-	503500.33	1344285.25	Аналитический метод	0	Закрепление отсутствует
35	-	-	503495.07	1344290.73	Аналитический метод	0	Закрепление отсутствует
36	-	-	503479.24	1344290.33	Аналитический метод	0	Закрепление отсутствует
37	-	-	503466.31	1344287.06	Аналитический метод	0	Закрепление отсутствует
38	-	-	503411.05	1344272.65	Аналитический метод	0	Закрепление отсутствует
39	-	-	503393.39	1344277.29	Аналитический метод	0	Закрепление отсутствует
40	-	-	503370.50	1344265.75	Аналитический метод	0	Закрепление отсутствует
41	-	-	503398.50	1344180.00	Аналитический метод	0	Закрепление отсутствует
42	-	-	503381.00	1344116.00	Аналитический метод	0	Закрепление отсутствует
43	-	-	503377.23	1344097.77	Аналитический метод	0	Закрепление отсутствует
44	-	-	503367.50	1344050.75	Аналитический метод	0	Закрепление отсутствует
45	-	-	503371.11	1344043.59	Аналитический метод	0	Закрепление отсутствует
46	-	-	503386.38	1344013.31	Аналитический метод	0	Закрепление отсутствует
47	-	-	503396.50	1343993.25	Аналитический метод	0	Закрепление отсутствует
48	-	-	503397.53	1343982.28	Аналитический метод	0	Закрепление отсутствует

2. Сведения о характерных точках границ объекта							
Обозначение характерных точек границ	Существующие координаты, м		Измененные (уточненные) координаты, м		Метод определения координат характерной точки	Средняя квадратическая погрешность положения характерной точки (Mt), м	Описание обозначения точки на местности (при наличии)
	X	Y	X	Y			
1	2	3	4	5	6	7	8
49	-	-	503401.50	1343940.25	Аналитический метод	0	Закрепление отсутствует
50	-	-	503409.61	1343919.23	Аналитический метод	0	Закрепление отсутствует
51	-	-	503418.86	1343907.30	Аналитический метод	0	Закрепление отсутствует
52	-	-	503425.12	1343898.79	Аналитический метод	0	Закрепление отсутствует
53	-	-	503452.36	1343861.86	Аналитический метод	0	Закрепление отсутствует
54	-	-	503452.74	1343861.30	Аналитический метод	0	Закрепление отсутствует
55	-	-	503461.26	1343848.73	Аналитический метод	0	Закрепление отсутствует
56	-	-	503469.53	1343836.76	Аналитический метод	0	Закрепление отсутствует
57	-	-	503488.26	1343797.76	Аналитический метод	0	Закрепление отсутствует
58	-	-	503494.12	1343786.50	Аналитический метод	0	Закрепление отсутствует
59	-	-	503510.42	1343754.54	Аналитический метод	0	Закрепление отсутствует
60	-	-	503527.76	1343732.36	Аналитический метод	0	Закрепление отсутствует
61	-	-	503532.61	1343722.51	Аналитический метод	0	Закрепление отсутствует
62	-	-	503567.10	1343693.24	Аналитический метод	0	Закрепление отсутствует
63	-	-	503570.52	1343688.55	Аналитический метод	0	Закрепление отсутствует
64	-	-	503581.72	1343669.75	Аналитический метод	0	Закрепление отсутствует
65	-	-	503583.76	1343668.11	Аналитический метод	0	Закрепление отсутствует
66	-	-	503655.89	1343624.48	Аналитический метод	0	Закрепление отсутствует
67	-	-	503668.91	1343617.99	Аналитический метод	0	Закрепление отсутствует
68	-	-	503715.03	1343590.62	Аналитический метод	0	Закрепление отсутствует
69	-	-	503719.62	1343596.72	Аналитический метод	0	Закрепление отсутствует
70	-	-	503692.70	1343615.66	Аналитический метод	0	Закрепление отсутствует
71	-	-	503652.23	1343637.35	Аналитический метод	0	Закрепление отсутствует
72	-	-	503624.01	1343653.40	Аналитический метод	0	Закрепление отсутствует
73	-	-	503624.78	1343659.42	Аналитический метод	0	Закрепление отсутствует
74	-	-	503646.82	1343681.09	Аналитический метод	0	Закрепление отсутствует

2. Сведения о характерных точках границ объекта							
Обозначение характерных точек границ	Существующие координаты, м		Измененные (уточненные) координаты, м		Метод определения координат характерной точки	Средняя квадратическая погрешность положения характерной точки (Mt), м	Описание обозначения точки на местности (при наличии)
	X	Y	X	Y			
1	2	3	4	5	6	7	8
75	-	-	503660.54	1343726.54	Аналитический метод	0	Закрепление отсутствует
76	-	-	503646.40	1343731.23	Аналитический метод	0	Закрепление отсутствует
77	-	-	503654.97	1343739.56	Аналитический метод	0	Закрепление отсутствует
78	-	-	503683.83	1343712.80	Аналитический метод	0	Закрепление отсутствует
79	-	-	503705.80	1343736.33	Аналитический метод	0	Закрепление отсутствует
80	-	-	503726.52	1343756.76	Аналитический метод	0	Закрепление отсутствует
81	-	-	503729.69	1343762.56	Аналитический метод	0	Закрепление отсутствует
82	-	-	503731.80	1343760.10	Аналитический метод	0	Закрепление отсутствует
83	-	-	503765.10	1343793.60	Аналитический метод	0	Закрепление отсутствует
84	-	-	503757.90	1343801.40	Аналитический метод	0	Закрепление отсутствует
85	-	-	503740.49	1343820.71	Аналитический метод	0	Закрепление отсутствует
86	-	-	503740.07	1343821.54	Аналитический метод	0	Закрепление отсутствует
87	-	-	503734.77	1343827.07	Аналитический метод	0	Закрепление отсутствует
88	-	-	503728.53	1343833.64	Аналитический метод	0	Закрепление отсутствует
89	-	-	503734.16	1343842.59	Аналитический метод	0	Закрепление отсутствует
90	-	-	503739.70	1343834.74	Аналитический метод	0	Закрепление отсутствует
91	-	-	503750.99	1343851.58	Аналитический метод	0	Закрепление отсутствует
92	-	-	503751.09	1343853.58	Аналитический метод	0	Закрепление отсутствует
93	-	-	503758.01	1343860.56	Аналитический метод	0	Закрепление отсутствует
94	-	-	503757.30	1343861.33	Аналитический метод	0	Закрепление отсутствует
95	-	-	503756.72	1343860.93	Аналитический метод	0	Закрепление отсутствует
96	-	-	503753.42	1343864.84	Аналитический метод	0	Закрепление отсутствует
97	-	-	503753.79	1343865.21	Аналитический метод	0	Закрепление отсутствует
98	-	-	503770.30	1343879.84	Аналитический метод	0	Закрепление отсутствует
99	-	-	503794.29	1343891.56	Аналитический метод	0	Закрепление отсутствует
100	-	-	503843.30	1343894.68	Аналитический метод	0	Закрепление отсутствует





**Текстовое описание местоположения границ  
населенных пунктов, территориальных зон, особо охраняемых природных  
территорий, зон с особыми условиями использования территорий**

Прохождение границы		Описание прохождения границы
от точки	до точки	
1	2	3
1	2	-
2	3	-
3	4	-
4	5	-
5	6	-
6	7	-
7	8	-
8	9	-
9	10	-
10	11	-
11	12	-
12	13	-
13	14	-
14	15	-
15	16	-
16	17	-
17	18	-
18	19	-
19	20	-
20	21	-
21	22	-
22	23	-
23	24	-
24	25	-
25	26	-
26	27	-
27	28	-
28	29	-
29	30	-
30	31	-
31	32	-
32	33	-
33	34	-
34	35	-
35	36	-
36	37	-

**Текстовое описание местоположения границ  
населенных пунктов, территориальных зон, особо охраняемых природных  
территорий, зон с особыми условиями использования территорий**

Прохождение границы		Описание прохождения границы
от точки	до точки	
1	2	3
37	38	-
38	39	-
39	40	-
40	41	-
41	42	-
42	43	-
43	44	-
44	45	-
45	46	-
46	47	-
47	48	-
48	49	-
49	50	-
50	51	-
51	52	-
52	53	-
53	54	-
54	55	-
55	56	-
56	57	-
57	58	-
58	59	-
59	60	-
60	61	-
61	62	-
62	63	-
63	64	-
64	65	-
65	66	-
66	67	-
67	68	-
68	69	-
69	70	-
70	71	-
71	72	-
72	73	-

**Текстовое описание местоположения границ  
населенных пунктов, территориальных зон, особо охраняемых природных  
территорий, зон с особыми условиями использования территорий**

Прохождение границы		Описание прохождения границы
от точки	до точки	
1	2	3
73	74	-
74	75	-
75	76	-
76	77	-
77	78	-
78	79	-
79	80	-
80	81	-
81	82	-
82	83	-
83	84	-
84	85	-
85	86	-
86	87	-
87	88	-
88	89	-
89	90	-
90	91	-
91	92	-
92	93	-
93	94	-
94	95	-
95	96	-
96	97	-
97	98	-
98	99	-
99	100	-
100	101	-
101	102	-
102	103	-
103	104	-
104	105	-
105	106	-
106	107	-
107	108	-
108	109	-



**Текстовое описание местоположения границ  
населенных пунктов, территориальных зон, особо охраняемых природных  
территорий, зон с особыми условиями использования территорий**

<b>Прохождение границы</b>		<b>Описание прохождения границы</b>
<b>от точки</b>	<b>до точки</b>	
<b>1</b>	<b>2</b>	<b>3</b>
109	1	-